



**GUVERNUL ROMÂNIEI**  
**MINISTERUL MEDIULUI**  
**Direcția Comunicare și Organizare**

---

06.04.2009

***INFORMARE DE PRESA***

Centrul Operativ pentru Situații de Urgență din cadrul Ministerului Mediului a trimis, în cursul acestei dimineti, o **Avertizare Hidrologica - COD GALBEN** catre prefecturile **DOLJ, MEHEDINTI, OLT, TELEORMAN (4 prefecturi)**. Sursa acestei atentionari este Institutul National de Hidrologie si Gospodarire a Apelor (INHGA).

**Fenomenele vizate sunt cresteri de niveluri si debite pe Dunare peste COTELE DE ATENTIE, in intervalul 07 aprilie 2009 ora 06:00 – 15 aprilie 2009 ora 16:00.**

**Bazinele hidrografice afectate: fluviul Dunarea**

**Avertizarea prevede ca, avand in vedere situatia hidrologica actuala, cu valori in crestere ale nivelurilor si debitelor pe sectorul romanesc al Dunarii - datorita debitelor ridicate inregistrate la intrarea in tara (sectiunea Bazias) si a celor deversate din sistemul hidroenergetic Portile de Fier, se instituie Avertizarea Hidrologica din 06.04.2009 ora 12:00, dupa cum urmeaza:**



**COD GALBEN.**

**COD GALBEN pe Dunare, pe sectorul Gruia - Zimnicea cu valori ale nivelurilor peste COTELE DE ATENTIE CU 5-20 cm (jud. Mehedinti, Dolj, Olt, Teleorman).**






**GUVERNUL ROMÂNIEI**  
**MINISTERUL MEDIULUI**  
**Direcția Comunicare și Organizare**

---

Harta cu codurile și semnificația acestora se anexează. Se menționează că aceste fenomene se pot produce și pe afluenții de grad inferior, ai râurilor marcate pe harta. În funcție de evoluția fenomenelor hidrometeorologice vom reveni cu actualizarea prognozei hidrologice.

Se impune urmărirea evoluției situației hidrometeorologice, în conformitate cu „Regulamentul privind gestionarea situațiilor de urgență generate de inundații, fenomene meteorologice periculoase, accidente la construcții hidrotehnice și poluări accidentale”.

**Legenda de coduri de culori pentru Avertizarile hidrologice:**

-  **GALBEN:** Risc de viituri sau creșteri rapide ale nivelului apei neconducând la pagube semnificative, dar necesită o vigilență sporită în cazurile de activități sezoniere și/sau expuse la inundații. Depășire COTE DE ATENȚIE;
-  **PORTOCALIU:** Risc de viituri generatoare de revarsări importante susceptibile de a avea impact semnificativ asupra vieții colectivităților și siguranței bunurilor și persoanelor. Depășire COTE DE INUNDAȚIE;
-  **ROSU:** Risc de viituri majore. Amenințare directă și generalizată asupra siguranței persoanelor și bunurilor. Depășire COTE DE PERICOL.

**Direcția Comunicare și Organizare a Ministerului Mediului**

**I.N.H.G.A.**  
**ESTIMARE PROGNOSTICA A SITUATIEI HIDROLOGICE**  
**PENTRU INTERVALUL**

07.04.2009 ora 06 - 15.04.2009 ora 16

(Se actualizeaza conform  
 evolutiei hidrologice)



**STAREA DE MAXIMA**  
**VIGILENTA HIDROLOGICA:**



**Risc de viituri sau cresteri rapide ale nivelului apei neconducand la pagube semnificative, dar necesita o vigilenta sporita in cazurile de activitati sezoniere si/sau expuse la inundatii. Depasire COTE DE ATENTIE.**

