



ROMÂNIA
JUDEȚUL CONSTANȚA
MUNICIPIUL CONSTANȚA

F01-PS32

PROIECT DE HOTĂRÂRE
AVIZAT,
SECRETAR GENERAL,
FULVIA - ANTONELA DINESCU

PROIECT DE HOTĂRÂRE NR. 461/16.10.2024

privind aprobarea vânzării prin licitație publică, a caietului de sarcini, a fișei de date a procedurii, precum și a raportului de evaluare ce stabilește prețul minim de pornire a vânzării terenului în suprafață de 59 mp situat în municipiul Constanța, stațiunea Mamaia, Complex Perla, Magazin nr.104, identificat cu număr cadastral 247362, proprietatea privată a municipiului Constanța, aferent construcției C1, cu respectarea dreptului de preempțiune al domnilor Ciobanu Vasile și Ciobanu Katy

Primarul Municipiului Constanța, Vergil Chițac, în baza prerogativelor stabilite de lege și a inițiativei exprimate în referatul de aprobare nr. 199065/16.10.2024 în calitate sa de inițiator, având în vedere:

- raportul de specialitate al Serviciului contracte și administrarea economică a domeniului public și privat din cadrul Direcției activității economice, înregistrat sub nr. 199103/16.10.2024

În conformitate cu prevederile:

- art.363-364 din Ordonanța de urgență a Guvernului nr.57/2019 privind Codul administrativ, cu modificările și completările ulterioare;
- HCL nr.293/2021 privind aprobarea metodologiei de vânzare a bunurilor imobile proprietate privată a municipiului Constanța,
- anexa nr.6 din HCL nr.153/2019 privind completarea și actualizarea inventarului bunurilor care aparțin domeniului privat al municipiului Constanța;
- HCL nr.287/2024 privind aprobarea oportunității vânzării prin licitație publică a terenului în suprafață de 59 mp situat în municipiul Constanța, Stațiunea Mamaia, Complex Perla, Magazin nr.104, identificat cu număr cadastral 247362, proprietatea privată a municipiului Constanța, aferent construcției C1, cu respectarea dreptului de preempțiune al domnilor Ciobanu Vasile și Ciobanu Katy;

Luând în considerare:

- cererea înregistrată sub nr.10287/17.01.2024 la Primăria municipiului Constanța, prin care domnul Ciobanu Vasile a solicitat cumpărarea terenului în suprafață de 59 mp situat în municipiul Constanța, stațiunea Mamaia, Complex Perla, Spațiul comercial nr.104;

În temeiul prevederilor art.129 alin.(2) lit.c), alin.(6) lit.b) și art.196 alin.(1) lit.a) din O.U.G. nr.57/2019 privind Codul administrativ, cu modificările și completările ulterioare;

PROPUNE:

Art.1. Se aprobă vânzarea prin licitație publică a terenului în suprafață de 59 mp situat în municipiul Constanța, stațiunea Mamaia, Complex Perla, Magazin nr.104 identificat cu număr cadastral 247362, proprietatea privată a municipiului Constanța, aferent construcției C1, cu respectarea dreptului de preempțiune al domnilor Ciobanu Vasile și Ciobanu Katy pentru reglementarea urbanistică prevăzută în certificatul de urbanism nr.2366/27.09.2024.

Art.2. Consiliul local al municipiului Constanța își însușește raportul de evaluare nr.2409072/07.10.2024 întocmit de societatea Androniu Consulting S.R.L, înregistrat la Primăria municipiului Constanța sub nr.194532/10.10.2024 ce stabilește prețul minim de pornire a licitației publice pentru bunul imobil teren identificat la art.1 din prezenta hotărâre, în sumă de 48.375,87 euro fără TVA, conform anexei nr.1 care face parte integrantă din prezenta hotărâre.

Art.3.(1) Titularii dreptului de preempțiune, domnii Ciobanu Vasile și Ciobanu Katy, vor fi notificați în termen de 15 zile cu privire la prezenta hotărâre și își vor exprima opțiunea fermă de cumpărare în termen de 15 zile de la primirea notificării.

(2) Achitarea prețului stabilit prin raportul de evaluare precizat la art.2 din prezenta hotărâre, în sumă de 48.375,87 euro la care se adaugă TVA conform legislației în vigoare și a celorlalte cheltuieli ocazionate de procedura de vânzare, se va face integral, în maxim 30 de zile de la data primirii notificării.

Art.4. Procedura de vânzare prin licitație publică va continua în situația în care preemtorii nu și-au exercitat dreptul de preempțiune privind cumpărarea imobilului teren identificat la art.1 din prezenta hotărâre în termenul legal sau și-a exprimat opțiunea de cumpărare dar nu au făcut dovada achitării prețului de vânzare.

Art.5. Se aprobă documentația de atribuire prin licitație publică a terenului identificat la art.1 din prezenta hotărâre, respectiv: caietul de sarcini și fișa de date a procedurii, conform anexelor nr.2-3, care fac parte integrantă din prezenta hotărâre.

Art.6. Achitarea prețului de vânzare, precum și a celorlalte cheltuieli ocazionate de procedura de vânzare, se va face integral, în conformitate cu prevederile HCL nr.293/2021, inclusiv TVA datorat, conform prevederilor Legii nr.227/2015 privind Codul fiscal, cu modificările și completările ulterioare, înainte de semnarea actului juridic în formă autentică.

Art. 7 - Serviciul contracte și administrarea economică a domeniului public și privat din cadrul Direcției activități economice va duce la îndeplinire, după adoptare, prezentul act administrativ.

Art. 8 – Prezentul proiect de hotărâre ce urmează a fi înscris pe ordinea de zi a ședinței ordinare din luna octombrie 2024 se transmite de Secretarul General al Municipiului următoarelor comisii: Comisia de specialitate nr.1 de studii, prognoze economico-sociale, buget, finanțe și administrarea domeniului public și privat al municipiului Constanța și Comisia de specialitate nr.5 pentru administrație publică, juridică, apărarea ordinii publice, respectarea drepturilor și libertăților cetățeanului, în vederea examinării, formulării de amendamente în scris, după caz, precum și întocmirii avizului cu privire la adoptarea proiectului.

INIȚIATOR,
PRIMAR
VERGIL CHIȚAC



ROMÂNIA
JUDEȚUL CONSTANȚA
MUNICIPIUL CONSTANȚA

PRIMAR

Nr. 199065 / 16.10.2024

REFERAT DE APROBARE

privind aprobarea vânzării prin licitație publică, a caietului de sarcini, a fișei de date a procedurii, precum și a raportului de evaluare ce stabilește prețul minim de pornire a vânzării terenului în suprafață de 59 mp situat în municipiul Constanța, stațiunea Mamaia, Complex Perla, Magazin nr.104, identificat cu număr cadastral 247362, proprietatea privată a municipiului Constanța, aferent construcției C1, cu respectarea dreptului de preempțiune al domnilor Ciobanu Vasile și Ciobanu Katy

Văzând prevederile:

- O.U.G nr.57/2019 privind Codul administrativ, cu modificările și completările ulterioare;

- HCL nr.287/2024 privind aprobarea oportunității vânzării prin licitație publică a terenului în suprafață de 59 mp situat în municipiul Constanța, Stațiunea Mamaia, Complex Perla, Magazin nr.104, identificat cu număr cadastral 247362, proprietatea privată a municipiului Constanța, aferent construcției C1, cu respectarea dreptului de preempțiune al domnilor Ciobanu Vasile și Ciobanu Katy

- Hotărârii nr.293/31.08.2021 privind aprobarea metodologiei de vânzare a bunurilor imobile proprietatea privată a municipiului Constanța;

- HCL nr.153/2019 privind completarea și actualizarea inventarului bunurilor care aparțin domeniului privat al municipiului Constanța, anexa nr.6;

Luând în considerare:

- raportul de evaluare nr.2409072/07.10.2024 întocmit de societatea Androniu Consulting S.R.L, înregistrat la Primăria municipiului Constanța sub nr.194532/10.10.2024, prin care firma de evaluare aflată sub contract de prestări servicii evaluare cu municipiul Constanța stabilește valoarea de piață a imobilului teren, proprietate privată a municipiului Constanța, situat în municipiul Constanța, Stațiunea Mamaia, Complex Perla, Magazin nr.104, identificat cu număr cadastral 247362, pentru reglementarea urbanistică prevăzută în certificatul de urbanism nr.2366/27.09.2024.

În temeiul art.136 alin.(1) și alin.(8) lit.a) din OUG nr.57/2019 privind Codul administrativ, cu modificările și completările ulterioare, inițiez proiectul de hotărâre privind aprobarea vânzării prin licitație publică, a caietului de sarcini, a fișei de date a procedurii, precum și a raportului de evaluare ce stabilește prețul minim de pornire a vânzării terenului în suprafață de 59 mp situat în municipiul Constanța, stațiunea Mamaia, Complex Perla, Magazin nr.104, identificat cu număr cadastral 247362, proprietatea privată a municipiului Constanța, aferent construcției C1, cu respectarea dreptului de preempțiune al domnilor Ciobanu Vasile și Ciobanu Katy.

PRIMAR,
VERGIL CHIȚAC



ROMÂNIA
JUDEȚUL CONSTANȚA
MUNICIPIUL CONSTANȚA
PRIMĂRIA MUNICIPIULUI CONSTANȚA
DIRECȚIA ACTIVITĂȚI ECONOMICE
SERVICIUL CONTRACTE ȘI ADMINISTRAREA ECONOMICĂ A DOMENIULUI PUBLIC
ȘI PRIVAT
Nr. 199103 / 16.10.2024

RAPORT DE SPECIALITATE

privind aprobarea vânzării prin licitație publică, a caietului de sarcini, a fișei de date a procedurii, precum și a raportului de evaluare ce stabilește prețul minim de pornire a vânzării terenului în suprafață de 59 mp situat în municipiul Constanța, stațiunea Mamaia, Complex Perla, Magazin nr.104, identificat cu număr cadastral 247362, proprietatea privată a municipiului Constanța, aferent construcției C1, cu respectarea dreptului de preempțiune al domnilor Ciobanu Vasile și Ciobanu Katy

Luând în considerare referatul de aprobare al domnului primar Vergil CHIȚAC înregistrat sub nr. 199065 / 16.10.2024 în calitate de inițiator;

Văzând prevederile art. 363-364 din Ordonanța de urgență a Guvernului nr.57/2019 privind Codul administrativ, cu modificările și completările ulterioare;

Prin cererea înregistrată sub nr.10287/17.01.2024 la Primăria municipiului Constanța, domnii Ciobanu Vasile și Ciobanu Katy au solicitat cumpărarea terenului în suprafață de 59 mp situat în municipiul Constanța, stațiunea Mamaia, Complex Perla, Magazin nr.104.

Pentru stabilirea necesității și oportunității adoptării de către Consiliul Local a proiectului de hotărâre, în conformitate cu prevederile HCL nr.293/2021 privind aprobarea metodologiei de vânzare a bunurilor imobile proprietate privată a municipiului Constanța, cererea de cumpărare a terenului în suprafață de 59 mp, situat în municipiul Constanța, stațiunea Mamaia, Complex Perla, Magazin nr.104, identificat cu număr cadastral 247362, proprietatea privată a municipiului Constanța, aferent construcției C1, a parcurs etapele prevăzute de metodologia de vânzare, respectiv:

➤ -HCL nr.287/2024 privind aprobarea oportunității vânzării prin licitație publică a terenului în suprafață de 59 mp situat în municipiul Constanța, Stațiunea Mamaia, Complex Perla, Magazin nr.104, identificat cu număr cadastral 247362, proprietatea privată a municipiului Constanța, aferent construcției C1, cu respectarea dreptului de preempțiune al domnilor Ciobanu Vasile și Ciobanu Katy.;

➤ Adresa nr.R154905/13.08.2024 prin care a fost actualizată situația juridică a terenului din punct de vedere al notificărilor și al litigiilor aflate pe rolul instanțelor de judecată, în sensul că:

"Verificările în baza informatizată a Serviciului juridic, se efectuează, în ceea ce privește notificările formulate în baza Legii nr.10/2001, după adresă, careu și lot iar în ceea ce privește litigiile, după adresa exactă (nume stradă cu număr stradal, eventual fostă denumire), nume și număr cadastral în funcție de exactitatea și actualitatea datelor prelucrate în baza de date (aplicația Tethys).

Din Verificările efectuate după careul1, lot vechi 13 și 14 și conform datelor transmise în situația juridică nr.R10287/05.03.2024 și în adresa de suprapunere nr.R10827/22.03.2024 până la data de 13.08.2024 pentru imobilul anterior menționat după aceste criterii (careu și lot), NU rezultă înregistrate notificări formulate în temeiul Legii nr.10/2001.

Întrucât în situația juridică nr.R10287/05.03.2024 întocmită de Direcția Patrimoniu nu este indicată adresa imobilului, vă comunicăm că în lipsa acestui criteriu nu putem face verificări cu privire la notificările formulate în temeiul Legii nr.10/2001

pentru imobilul anterior menționat, sens în care sunt incidente prevederile Dispoziției de primar nr.2995/09.09.2005: "În cazul în care imobilul – teren și/sau construcție – care face obiectul contractului de vânzare cumpărare este identificat, ulterior vânzării, ca fiind notificat în temeiul Legii nr.10/2001, contractul va fi rezolvit de la data comunicării oficiale a existenței notificării, făcută cumpărătorului de către Municipiul Constanța".

Din verificările efectuate după numărul cadastral, 247362, până la data de 13.08.2024, în evidența informatizată a Serviciului juridic și conform datelor transmise în situația juridică nr.10287/05.03.2024 pentru imobilul anterior menționat NU rezultă înregistrate litigii pe rolul instanțelor de judecată.

Întrucât în situația juridică nr.10287/05.03.2024 nu este indicată adresa, sens în care vă comunicăm faptul că, nu putem face verificări cu privire la existența litigiilor în lipsa acestui criteriu.

Nu ne asumăm răspunderea pentru aspecte juridice intervenite ulterior datei de 13.08.2024.

Prezenta constituie o identificare din punct de vedere al notificărilor formulate în temeiul Legii nr.10/2001 și litigiilor aflate pe rolul instanțelor de judecată în funcție de datele prelucrate în baza de date (aplicația tethys) a Serviciului Juridic și a datelor furnizate de către Direcția generală urbanism și patrimoniu, Serviciul patrimoniu".

➤ Certificatul de urbanism nr.2366/27.09.2024 elaborat de Serviciul autorizări construcții din cadrul Direcției generale urbanism și patrimoniu, pentru terenul în suprafață de 59 mp, situat în municipiul Constanța, stațiunea Mamaia, Complex Perla, Magazin nr.104, din care redăm următorul extras: "În temeiul reglementărilor documentației de urbanism, faza P.U.Z., aprobată prin Hotărârea Consiliului Local nr.121/24.05.2013: Destinația terenului stabilită prin planurile de urbanism și amenajarea teritoriului aprobate : "zona de reglementare urbanistică ZONA A, UTR6 - terenul deține ca și "...utilizări admise: "funcțiuni de turism, apartamente de vacanță, locuințe permanente individuale și colective, funcțiuni pentru alimentație publică, loisir, funcțiuni de comerț, funcțiuni sportive, funcțiuni de agrement, funcțiuni de cultură, servicii, funcțiuni de sănătate, funcțiuni legate de culte".

➤ Raportul de evaluare nr.2409072/07.10.2024 întocmit de societatea Androniu Consulting S.R.L, înregistrat la Primăria municipiului Constanța sub nr.194532/10.10.2024, prin care firma de evaluare aflată sub contract de prestări servicii evaluare cu municipiul Constanța, luând în considerare întreaga documentație pusă la dispoziția sa, nesolicitând completări sau clarificări din partea DAE, a stabilit prețul minim de pornire al vânzării prin licitație publică al terenului în sumă de 48.375,87 euro (819,93 euro/mp), fără TVA, respectiv 240.747,35 lei, pentru reglementările urbanistice ale terenului cuprinse în certificatul de urbanism nr.2366/27.09.2024.

Conform adresei nr.R79099/18.04.2024 a Serviciului Contabilitate din cadrul Direcției Financiare: "Teren situat , stațiunea Mamaia, Complex Perla, Magazin nr.104, în suprafață de 59 mp, are valoarea de inventar de 119.000 lei";

În conformitate cu prevederile art.363 alin.(6) din OUG nr.57/05.07.2019 privind Codul administrativ, cu completările și modificările ulterioare, din compararea celor două valori (valoarea de piață stabilită prin raportul de evaluare nr.2409072/07.10.2024 întocmit de societatea Androniu Consulting S.R.L, înregistrat la Primăria municipiului Constanța sub nr.194532/10.10.2024 și valoarea de inventar înregistrată în evidența contabilă a Primăriei municipiului Constanța), rezultă faptul că valoarea cea mai mare este cea determinată prin raportul de evaluare întocmit de firma de evaluare aflată în relații contractuale cu municipiul Constanța, respectiv suma de 48.375,87 euro fără TVA, echivalentul a 240.747,35 lei (1 euro= 4,9766 lei din data de 07.10.2024) care va constitui prețul minim de vânzare al bunului imobil.

Titularii dreptului de preempțiune vor fi notificați în termen de 15 zile asupra hotărârii consiliului local și își pot exprima opțiunea de cumpărare în termen de 15 zile de la primirea notificării. Achitarea prețului stabilit prin raportul de evaluare nr.

nr.2409072/07.09.2024 întocmit de societatea Androniu Consulting S.R.L, înregistrat la Primăria municipiului Constanța sub nr.175998/07.10.2024, în sumă de 48.375,87 euro la care se adaugă TVA conform legislației în vigoare și a celorlalte cheltuieli ocazionate de procedura de vânzare, se va face integral, în maxim 30 de zile de la data primirii notificării.

În situația în care preemtorii Ciobanu Vasile și Ciobanu Katy nu își exercită dreptul de preempțiune în termenul legal sau și-au exprimat opțiunea de cumpărare, dar nu au făcut dovada achitării prețului de vânzare, se va continua procedura de vânzare prin licitație publică, prevăzută în HCL nr.293/31.08.2021 și art.363 din OUG nr.57/2019 privind Codul administrativ, cu modificările și completările ulterioare.

În temeiul prevederilor HCL nr.293/2021 *privind aprobarea metodologiei de vânzare al bunurilor imobile proprietate privată a municipiului Constanța* achitarea prețului de vânzare se va face integral, în funcție de cursul de referință pentru euro comunicat de BNR la data plății, inclusiv TVA datorat conform prevederilor Codului fiscal, înainte de semnarea contractului de vânzare în formă autentică.

Cumpărătorii vor fi obligați să mențină funcțiunile și reglementările urbanistice prevăzute în documentațiile de urbanism aprobate, care vor sta la baza vânzării conform certificatului de urbanism nr.2366/27.09.2024. Schimbarea funcțiunilor și a celorlalte reglementări urbanistice se va putea face cu acordul vânzătorului în condițiile respectării de către proprietar a cerințelor legale referitoare la avizare și autorizare, în conformitate cu prevederile Legii nr.50/1991, cu modificările și completările ulterioare, și sub rezerva plății către Municipiul Constanța a eventualei diferențe de preț rezultată din raportul de reevaluare ce se va întocmi cu prilejul noilor reglementări urbanistice pentru care se dorește autorizarea.

Față de cele mai sus prezentate, în temeiul art.136 alin.(8) lit.b) din OUG 57/2019 privind Codul Administrativ, cu modificările și completările ulterioare, s-a întocmit prezentul raport de specialitate care însoțește proiectul de hotărâre privind aprobarea vânzării prin licitație publică, a caietului de sarcini, a fișei de date a procedurii, precum și a raportului de evaluare ce stabilește prețul minim de pornire a vânzării terenului în suprafață de 59 mp situat în municipiul Constanța, stațiunea Mamaia, Complex Perla, Magazin nr.104, identificat cu număr cadastral 247362, proprietatea privată a municipiului Constanța, aferent construcției C1, cu respectarea dreptului de preempțiune al domnilor Ciobanu Vasile și Ciobanu Katy, ce va fi supus spre analiză, dezbateră și aprobare plenului Consiliului local al municipiului Constanța.

Șef serviciu,
Monica HAGI



Întocmit,
Insp. Ailin Sibel ASAN



Avizat de legalitate,
Serviciul Juridic

C.j. *Aurora ZAHĂ*





RAPORT DE EVALUARE

NR. 2409072/07.10.2024

CONTRACT SUBSECVENT: 33235/15.02.2024

Solicitant: MUNICIPIUL CONSTANTA

Destinatar: MUNICIPIUL CONSTANTA

Evaluarea Imobiliară

Imobilului situat în Municipiul
Municipiul Constanta, Loc.
Mamaia, Zona Complex Comercial
Perla, Magazin nr. 104, Jud.
Constanta.

Proprietari: MUNICIPIUL
Teren liber - curți construcții

Data evaluării 07-10-2024

Data raportului 07.10.2024

Carte Funciară: 247362

Suprafața: 59 mp

Declarație de conformitate

Prin prezenta, in limita cunoștințelor si informațiilor deținute, certificam ca afirmațiile prezentate si susținute in prezentul raport sunt reale si corecte. De asemenea, certificam ca analizele, opiniile si concluziile din prezentul raport sunt limitate numai la ipotezele si condițiile limitative specifice si sunt analizele, opiniile si concluziile personale, fiind nepărtinitoare din punct de vedere profesional.

Certificam ca nu avem nici un interes actual sau de perspectiva in proprietatea care face obiectul acestui raport de evaluare si nu avem nici un interes personal si nu suntem părținitori fata de vreuna din părțile implicate.

Remunerarea evaluatorului nu depinde de nici un acord, aranjament sau înțelegere care sa-i confere acestuia sau unei persoane afiliate sau implicate cu acesta un stimulent financiar pentru concluziile exprimate in evaluare.

Nici evaluatorul si nici o persoana afiliata sau implicata cu acesta nu are alt interes financiar legat de finalizarea tranzacției.

Analizele si opiniile noastre au fost bazate si dezvoltate conform cerințelor din standardele si metodologia de lucru recomandate de către ANEVAR (Asociația Naționala a Evaluatorilor Autorizați din Romania).

Entitatea juridica supusa evaluării a fost inspectata de către personalul Expert Evaluator Androniu Alina Maria.

Prezentul raport de evaluare se supune normelor ANEVAR.

La data elaborării acestui raport de evaluare, evaluatorul care semnează mai jos este membru ANEVAR, a îndeplinit cerințele programului de pregătire profesionala continua al ANEVAR si are competenta necesara întocmirii acestui raport.

1. SINTEZA - REZUMAT SI CONCLUZII

*Prezentul raport estimează valoarea de piață a următorului bun imobil:
Imobilului situat în Municipiul Constanta, Loc. Mamaia, Zona Complex Comercial Perla, Magazin nr. 104, Jud. Constanta, proprietatea MUNICIPIULUI CONSTANTA.*

Destinatarul lucrării: MUNICIPIUL CONSTANTA

Data evaluării: 07-10-2024

Curs valutar de referință BNR la data evaluării: 4,9766 LEI/ EURO.

Având în vedere informațiile deținute și relevanța lor, am considerat ca **metoda comparație directe** reflecta cel mai bine condițiile și așteptările pieței imobiliare, fiind o piață activă în acest sens, este cea mai precisă și trebuie folosită pentru estimarea finală a valorii de piață.

În baza datelor, analizelor, judecăților și calculelor prezentate în cadrul raportului de evaluare, evaluatorul consideră că indicația asupra valorii de piață a proprietății evaluate, la data de **07-10-2024**, este cea rezultată din **metoda comparație directe./**

240747,35 lei echivalent a 48375,87 euro (4080,46 lei/mp echivalent a 819,93 euro/mp)

Suprafața este de 59 mp

**Valoarea de piață nu este afectată de TVA, aceasta taxă fiind un element de fiscalitate care apare sau nu în momentul realizării unei tranzacții, în condițiile și la valorile specificate de lege și în funcție de calitatea persoanelor implicate în tranzacție (fizice sau juridice), iar în cazul persoanelor juridice în funcție de înregistrarea fiscală a acestora (ca plătitoare sau nu de TVA).*

Data raportului: 07.10.2024

Data evaluării: 07-10-2024

Expert Evaluator

Membru Titular A.N.E.V.A.R.

ec. Iulian-Cosmin Androniu

Membru Titular A.N.E.V.A.R.

jr. Alina-Maria Androniu



2. CONSIDERATII GENERALE

2.1. Obiectul, scopul și utilizarea evaluării

Obiectul evaluării îl constituie imobilul **situat în Municipiul Constanta, Loc. Mamaia, Zona Complex Comercial Perla, Magazin nr. 104, Jud. Constanta, aflate în proprietatea lui MUNICIPIUL CONSTANTA.**

Scopul evaluării este evaluarea proprietății imobiliare menționate mai sus și estimarea valorii adecvate, în vederea vânzării.

Utilizarea propusă pentru evaluarea solicitată este, în cazul de față, vânzarea prin licitație publică, cu respectarea dreptului de preemțiune al domnilor Ciobanu Vasile și Ciobanu Katy.

Utilizatorul evaluării este clientul (solicitantul), **MUNICIPIUL CONSTANTA.**

2.2. Prezentarea echipei de evaluare

Raportul de evaluare a fost întocmit de Androniu Cosmin, expert evaluator de întreprinderi, proprietăți imobiliare și bunuri mobile, membru titular al Asociației Naționale a Evaluatorilor Autorizați din România - ANEVAR cu Legitimația nr. 10186 și Androniu Alina-Maria, expert evaluator de proprietăți imobiliare și bunuri mobile, membru titular al Asociației Naționale a Evaluatorilor Autorizați din România - ANEVAR cu Legitimația nr. 10184.

2.3. Beneficiar

MUNICIPIUL CONSTANTA, cu sediul în Constanta, Str. Bd. Tomis, Nr. 51, CONTRACT SUBSECVENT NR. 33235/15.02.2024.

2.4. Data estimării valorii

Data la care se considera valabile ipotezele luate în considerare și valorile estimate de către evaluator (data evaluării) este 07-10-2024.

Data elaborării raportului este 07.10.2024.

2.5. Inspecția proprietății

Inspecția bunurilor evaluate s-a făcut în data de **07-10-2024** de către expert evaluator, Androniu Alina Maria.

Inspecția s-a efectuat numai din exterior.

CAIET DE SARCINI

privind vânzarea prin licitație publică a unui bun imobil proprietate privată a municipiului Constanța

Licitația se va organiza în conformitate cu prevederile:

- OUG nr.57/03.07.2019 privind Codul administrativ, cu modificările și completările ulterioare;
- Legea nr.50/1991 privind autorizarea executării lucrărilor de construcții, republicată, cu modificările și completările ulterioare;
- HCL nr.293/31.08.2021 privind aprobarea metodologiei de vânzare a bunurilor imobile proprietate privată a municipiului Constanța;
- HCL nr.153/2019 privind centralizarea inventarului bunurilor care aparțin domeniului privat al municipiului Constanța;
- HCL nr. HCL nr.287/2024 privind aprobarea oportunității vânzării prin licitație publică a terenului în suprafață de 59 mp situat în municipiul Constanța, Stațiunea Mamaia, Complex Perla, Magazin nr.104, identificat cu număr cadastral 247362, proprietatea privată a municipiului Constanța, aferent construcției C1, cu respectarea dreptului de preempțiune al domnilor Ciobanu Vasile și Ciobanu Katy;
- certificatul de urbanism nr.2366/27.09.2024;
- raportul de evaluare nr.194532/10.10.2024.

Cap. I. Datele de identificare ale proprietarului

Proprietar: Municipiul Constanța
Adresă sediu: Bdul. Tomis nr.51, Constanța
Cod fiscal: 4785631
Telefon: : 0241/488151
Fax: 0241/488195
Email: contracte@primaria-constanta.ro

Cap. II. Informații generale privind obiectul licitației

Obiectul procedurii de licitație îl constituie vânzarea prin licitație publică a unui bun imobil teren, situat în municipiul Constanța, Stațiunea Mamaia, Complex Perla, Magazin nr.104, identificat cu număr cadastral 247362, proprietatea privată a municipiului Constanța, aferent construcției C1, cu respectarea dreptului de preempțiune al domnilor Ciobanu Vasile și Ciobanu Katy.

Imobilul teren este proprietatea privată a municipiului Constanța, conform hotărârii consiliului local nr.153/2019 și este identificat cu număr cadastral 247362, conform extrasului de carte funciară nr.213427/06.08.2024 eliberat de OCPI Constanța.

Cap. III. Condițiile și regimul de exploatare al imobilului

Reglementările și funcțiunile urbanistice ale bunului imobil cu privire la destinațiile admise, destinațiile admise cu condiționări, destinațiile interzise, inclusiv datele cu privire la regimul tehnic ale acestuia, sunt înscrise în certificatul de urbanism nr.2366/27.09.2024 emis de Primăria municipiului Constanța în vederea vânzării, certificat ce constituie anexă la caietul de sarcini.

În baza Certificatului de urbanism nr.2366/27.09.2024 emis în temeiul reglementărilor documentației de urbanism, faza P.U.Z., aprobată prin Hotărârea Consiliului Local Constanța nr.121/24.05.2013, *"destinația terenului stabilită prin planurile de urbanism și amenajarea teritoriului aprobate: conform RLU aferent PUZ aprobat prin HCL nr.121/24.05.2013, ZONA A, UTR 6 "* și terenul deține ca și ... *"utilizări admise: funcțiuni de turism, apartamente de vacanță, locuințe permanente individuale și colective, funcțiuni pentru alimentație publică; loisir; funcțiuni de comerț; funcțiuni sportive; funcțiuni de agrement; funcțiuni de cultură; servicii; funcțiuni de sănătate; funcțiuni legate de culte. "*

Pe teren este edificată construcția identificată cu numărul cadastral 247362-C1, proprietatea domnilor Ciobanu Vasile și Ciobanu Katy.

Cap. IV. Obligațiile privind protecția mediului

Cumpărătorul are obligația de a respecta reglementările prevăzute de legislația privind protecția mediului și de a obține toate licențele / avizele / acordurile /autorizațiile prevăzute de legislația în vigoare.

Cap. V. Prețul minim de pornire a licitației

Prețul minim de pornire a licitației este în euro, respectiv 48.375,87 euro, fără TVA, stabilit prin raportul de evaluare nr.194532/10.10.2024, întocmit de firma de evaluare aflată sub contract de prestări servicii evaluare cu municipiul Constanța.

TVA-ul se plătește conform reglementărilor fiscale în vigoare la data efectuării operațiunii.

Cap. VI. Condiții de încheiere a contractului

În baza hotărârilor Consiliului local privind aprobarea vânzării prin licitație publică a bunului imobil proprietate privată a municipiului Constanța, a procesului verbal de licitație și a procesului verbal de evaluare și adjudecare a licitației, după achitarea în termen de maxim 30 de zile calendaristice a prețului integral la care se adaugă TVA în conformitate cu legislația în vigoare și a celorlalte obligații de plată izvorâte din procedura de vânzare, se va încheia contractul de vânzare în formă autentică, numai după împlinirea unui termen de 20 de zile calendaristice de la data realizării comunicării privind atribuirea contractului.

Cap. VII. Natura și cuantumul garanției solicitate de vânzător

Garanția de participare este obligatorie și reprezintă 10% din prețul minim de pornire a licitației respectiv 4.837,587 euro. Plata garanției de participare se va face în lei, la cursul de referință pentru euro comunicat de BNR în data plății. Garanția de participare este valabilă pentru o singură licitație și se poate achita prin virament bancar în contul RO 29TREZ2315006XXX000443 deschis la Trezoreria municipiului Constanța cod fiscal 4785631 sau altă formă de plată (on line, etc).

Garanția de participare, constituită de ofertantul desemnat necâștigător se returnează de către autoritatea administrației publice locale în cel mult 15 zile lucrătoare de la data desemnării ofertantului câștigător.

Pentru ofertantul desemnat câștigător, garanția de participare la licitație nu se va restitui și se va considera cotă-parte din prețul de vânzare adjudecat. În situația în care câștigătorul nu achită prețul de vânzare în termenul stabilit, acesta va pierde garanția de participare.

În cazul în care cumpărătorul renunță să încheie contractul în perioada cuprinsă între momentul adjudecării terenului prin licitație publică și momentul încheierii acestuia în formă autentică, cumpărătorului nu i se va restitui suma consemnată cu titlu de garanție de participare. Imobilul în cauză va fi scos la o nouă licitație publică.

În situația în care cumpărătorul întârzie perfectarea contractului de vânzare, din culpă proprie, i se vor aplica penalități de 1% din valoarea contractului, care se vor reține din garanția de participare.

În situația în care câștigătorul licitației renunță să încheie contractul de vânzare, acesta va datora municipiului Constanța daune de 10% din valoarea contractului.

Cap. VIII. Condiții specifice impuse de natura bunului

Contractul de vânzare se va încheia sub condiția obligativității cumpărătorului de a respecta reglementările și funcțiunile urbanistice ale bunului imobil dobândit de la municipiul Constanța, așa cum au fost prevăzute în Certificatul de urbanism nr.2366/27.09.2024 și în raportul de evaluare nr. 194532/10.10.2024 ce au stat la baza adoptării hotărârii de vânzare a Consiliului local al municipiului Constanța, precum și obligația respectării Legii nr.50/1991, republicată, cu modificările și completările ulterioare, privind autorizarea executării lucrărilor de construcții, republicată, cu modificările și completările ulterioare.

Contractul de vânzare va conține, în conformitate cu Dispoziția de primar nr.2995/2005, următoarea clauză: *"În cazul în care imobilul - teren și/sau construcție - care face obiectul contractului de vânzare cumpărare este identificat, ulterior vânzării, ca fiind notificat în temeiul Legii nr.10/2001, contractul va fi rezolvit de la data comunicării oficiale a existenței notificării, făcută cumpărătorului de către Municipiul Constanța".*

Schimbarea/modificarea funcțiunilor și a celorlalte reglementări urbanistice se va putea face cu acordul vânzătorului în condițiile respectării de către proprietar a cerințelor legale referitoare la avizare și autorizare, în conformitate cu prevederile

Legii nr.50/1991, republicată, cu modificările și completările ulterioare și sub rezerva plății către municipiul Constanța a eventualei diferențe de preț rezultată din raportul de reevaluare ce se va întocmi cu prilejul noilor reglementări urbanistice pentru care se dorește autorizarea.

Cap. IX. Condițiile de valabilitate pe care trebuie să le îndeplinească ofertele

Ofertantul are obligația de a elabora oferta în conformitate cu prevederile documentației de atribuire. Ofertele se redactează în limba română.

Ofertele se depun într-un singur exemplar, în plicuri sigilate și netransparente, unul exterior și unul interior, la Centrul de Informare pentru Cetățeni - biroul nr.4, situat la City Park Mall – Bdul. Alex. Lăpușneanu nr.116 C, până la data limită stabilită în anunțul procedurii și se vor înregistra în ordinea primirii acestora.

Oferta trebuie semnată de către ofertant și are caracter obligatoriu, din punct de vedere al conținutului. Termenul de valabilitate al ofertei este de minim 90 de zile de la data semnării acesteia.

Persoana interesată are obligația vizualizării bunului imobil ce face obiectul licitației și de a depune oferta la adresa și până la data limită pentru depunere, stabilite în anunțul procedurii. Riscurile legate de transmiterea ofertei, inclusiv forța majoră, cad în sarcina persoanei interesate.

Oferta depusă la o altă adresă decât cea stabilită în documentația de atribuire sau după expirarea datei limită pentru depunere, se returnează nedeschisă.

Sunt considerate oferte valabile ofertele care îndeplinesc criteriile de valabilitate prevăzute în documentația de atribuire.

Condițiile de valabilitate pe care trebuie să le îndeplinească ofertele, precum și modul de elaborare și prezentare sunt precizate în fișa de date a procedurii (Instrucțiunile privind organizarea și desfășurarea procedurii de vânzare prin licitație publică).

În cazul în care în urma publicării anunțului de licitație nu au fost depuse cel puțin două oferte valabile, vânzătorul este obligat să anuleze procedura și să organizeze o nouă licitație. În cazul în care, în cadrul celei de-a doua proceduri de licitație publică nu se depune nicio ofertă valabilă, vânzătorul anulează procedura de licitație. Pentru cea de-a doua licitație, va fi păstrată documentația de atribuire aprobată pentru prima licitație.

Cap. X. Clauze juridice și financiare

În conformitate cu prevederile HCL nr.293/31.08.2021, achitarea prețului de vânzare, precum și a celorlalte cheltuieli ocazionate de procedura de vânzare prin licitație (raport de evaluare, documentații cadastrale, nr. stradal, etc.) se va face integral, inclusiv TVA datorat conform prevederilor Codului fiscal, în termen de 30 de zile calendaristice de la data desemnării ofertantului câștigător.

Câștigătorul licitației este obligat să respecte clauzele impuse prin actul juridic ce urmează a se încheia în formă autentică. Câștigătorul licitației are obligația să suporte toate cheltuielile ocazionate de procedura de vânzare prin licitație publică

(raport de evaluare, documentații cadastrale, nr. stradal, etc.) după adjudecare și înainte de transmiterea documentației la biroul notarial ales de câștigătorul licitației. Câștigătorul licitației are obligația să achite contravaloarea taxelor și a celorlalte obligații financiare ocazionate de autentificarea notarială a contractului de vânzare.

Ofertanții au obligația de a vizita imobilul ce face obiectul licitației și de a observa starea acestuia, înainte de depunerea actelor în vederea participării la licitație.

Oferta declarată câștigătoare nu poate fi modificată și constituie parte integrantă a contractului de vânzare care urmează a fi încheiat.

Cap. XI. Dispoziții finale

Condițiile cu privire la modul de organizare a licitației sunt detaliate în fișa de date a procedurii (Instrucțiunile privind organizarea și desfășurarea procedurii de vânzare prin licitație publică).

Prin înscrierea la licitație și depunerea ofertei, toate condițiile impuse prin documentația de atribuire se consideră însușite de către ofertanți.

Organizatorul licitației va anunța în scris, cu confirmare de primire, toți ofertanții cu privire la rezultatul licitației publice.

Procedura licitației publice poate fi contestată la Tribunalul Constanța, Secția de contencios administrativ și fiscal, în termenele și condițiile Legii contenciosului administrativ nr.554/2004, cu modificările și completările ulterioare.

Taxa de participare la licitație în cuantum de 1000 lei este nereturnabilă; se poate achita prin virament bancar în contul RO 34TREZ23121360250XXXXX deschis la Trezoreria municipiului Constanța cod fiscal 4785631 sau altă formă de plată (on line, etc).

Întreaga documentație de atribuire (caiet de sarcini, fișa de date, formulare) sunt puse la dispoziția solicitanților în baza cererii formulate și înregistrate și a achitării contravalorii de 100 lei. Contravaloarea documentației nu se restituie.

Cumpărătorul se obligă să suporte cheltuielile ocazionate de: raportul de evaluare al terenului supus vânzării în sumă de 654,50 lei, respectiv contravaloarea documentației cadastrale, după caz. Cumpărătorul va achita contravaloarea taxelor și a celorlalte obligații financiare ocazionate de autentificarea notarială a contractului de vânzare.

Prezentul Caiet de sarcini face parte integrantă din contractul de vânzare-cumpărare.

PREȘEDINTE ȘEDINȚĂ,

CONTRASEMNEAZĂ
SECRETAR GENERAL,
FULVIA -ANTONELA DINESCU

FIȘA DE DATE A PROCEDURII

INSTRUCȚIUNI PRIVIND ORGANIZAREA ȘI DESFĂȘURAREA LICITAȚIEI PUBLICE PENTRU VÂNZAREA UNUI BUN IMOBIL SITUAT ÎN MUNICIPIUL CONSTANȚA

Cap. I. INFORMAȚII GENERALE

I.1. Date de identificare privind organizatorul procedurii:

Municipiul Constanța

Adresa: Constanța, Bd. Tomis nr. 51

Cod fiscal: 4785631

Telefon: 0241/488151

Fax: 0241/488195

Email: contracte@primaria-constanta.ro

I.2. Obiectul procedurii de licitație:

Obiectul procedurii de licitație îl constituie vânzarea prin licitație publică a unui bun imobil teren, situat în municipiul Constanța, stațiunea Mamaia, în suprafață de 59 mp, identificat cu număr cadastral 247362, proprietatea privată a municipiului Constanța, teren aferent construcției C1, identificat cu numărul cadastral 247362-C1 proprietatea domnilor Ciobanu Vasile și Ciobanu Katy.

Imobilul teren este proprietatea privată a municipiului Constanța, conform hotărârii consiliului local nr.153/2019 și este identificat cu număr cadastral 247362, conform extrasului de carte funciară nr.213430/06.08.2024 eliberat de OCPI Constanța.

Cap. II. INFORMAȚII DESPRE LICITAȚIE

II. 1. Tipul licitației:

Vânzarea se face prin licitație publică.

II. 2. Data și locul desfășurării licitației:

Licitația publică va avea loc la data și ora stabilite prin anunțul de licitație la sediul Primăriei municipiului Constanța, Bd. Tomis nr.51.

II. 3. Termenul de depunere a ofertelor:

Ofertele, în plic sigilat, se depun la Centrul de Informare pentru Cetățeni -

biroul nr.4, situat la City Park Mall – Bdul. Alex. Lăpuşneanu nr.116 C, până la până la data și ora stabilite prin anunțul de licitație.

Oferta depusă la o altă adresă decât cea stabilită în documentația de atribuire sau după expirarea datei limită pentru depunere, se returnează nedeschisă.

Ofertanții vor depune o singură ofertă redactată în limba română.

II. 4. Termenul de solicitare a clarificărilor:

Orice persoană interesată are dreptul de a solicita clarificări cu privire la documentația de participare la licitație până la data și ora stabilite în anunțul de licitație.

Vânzătorul va răspunde până la data stabilită în anunțul de licitație.

Cap. III. PREȚUL MINIM DE PORNIRE A LICITAȚIEI

Prețul minim de pornire a licitației este de 48.375,87 euro, respectiv 819,93 euro/mp, fără TVA, stabilit prin raportul de evaluare nr.194532/10.10.2024, întocmit de firma de evaluare aflată sub contract de prestări servicii evaluare cu municipiul Constanța. TVA-ul se plătește conform reglementărilor fiscale în vigoare la data efectuării operațiunii.

Cap. IV. CADRUL LEGAL AL ORGANIZĂRII LICITAȚIEI

Documentele ce stau la baza organizării licitației se compun din:

- OUG nr.57/03.07.2019 privind Codul administrativ, cu modificările și completările ulterioare;
- Legea nr.50/1991 privind autorizarea executării lucrărilor de construcții, republicată, cu modificările și completările ulterioare;
- HCL nr.293/31.08.2021 privind aprobarea metodologiei de vânzare a bunurilor imobile proprietate privată a municipiului Constanța;
- HCL nr.153/2019 privind completarea și actualizarea inventarului bunurilor care aparțin domeniului privat al municipiului Constanța;
- HCL nr. HCL nr.287/2024 privind aprobarea oportunității vânzării prin licitație publică a terenului în suprafață de 59 mp situat în municipiul Constanța, Stațiunea Mamaia, Complex Perla, Magazin nr.104, identificat cu număr cadastral 247362, proprietatea privată a municipiului Constanța, aferent construcției C1, cu respectarea dreptului de preempțiune al domnilor Ciobanu Vasile și Ciobanu Katy;
- certificatul de urbanism nr.2366/27.09.2024;
- raportul de evaluare nr.194532/10.10.2024.

Cap. V. TAXE ȘI GARANȚII

Taxa de participare la licitație în cuantum de 1000 lei este nereturnabilă; se poate achita prin virament bancar în contul RO 34TREZ23121360250XXXXX deschis la Trezoreria municipiului Constanța cod fiscal 4785631 sau altă formă de plată (on line, etc).

Garanția de participare este obligatorie și reprezintă 10% din prețul minim de pornire a licitației, respectiv 4.837,587 euro. Plata garanției de participare se va face în lei, la cursul de referință pentru euro comunicat de BNR în data plății. Garanția de participare este valabilă pentru o singură licitație și se poate achita prin virament bancar în contul RO 29TREZ2315006XXX000443 deschis la Trezoreria municipiului Constanța cod fiscal 4785631 sau altă formă de plată (on line, etc).

Nicio ofertă nu va fi luată în considerare dacă nu va fi însoțită de garanția de participare, taxa de participare și contravaloarea documentației de licitație (caiet de sarcini, instrucțiuni și formularele tip).

Cap. VI. CONTRAVALOAREA DOCUMENTAȚIEI DE PARTICIPARE LA LICITAȚIE

Documentația privind organizarea licitației și formularistica necesară se pot procura de la Centrul de Informare pentru Cetățeni - biroul nr. 4, situat la City Park Mall – Bdul. Alex. Lăpușneanu nr. 116 C, până la data stabilită în anunțul de licitație.

Întreaga documentație de atribuire (caiet de sarcini, fișa de date, formulare) sunt puse la dispoziția solicitanților în baza unei cereri formulate și înregistrate și a achitării contravalorii de 100 lei. Contravaloarea documentației nu se restituie.

Cap. VII. CONDIȚII DE PARTICIPARE

La licitație poate participa orice persoană fizică sau juridică, română sau străină. Numărul de participanți este nelimitat.

A. 1. Pentru înscrierea la licitație, persoanele fizice vor depune următoarele documente de calificare (prezentate în plicul exterior):

Nr. crt.	Denumire document	Persoana fizică
1	Act de identitate valabil, în copie, iar la data desfășurării licitației se va prezenta și originalul	
2	Dovada depunerii: -garanției de participare la licitație, -taxei de participare, -contravalorii documentației de licitație	

3	Certificat de atestare fiscală privind îndeplinirea obligațiilor de plată, a impozitelor și taxelor datorate la bugetul de stat	
4	Certificat fiscal, privind îndeplinirea obligațiilor de plată, a impozitelor și taxelor datorate la bugetul local	
5	Declarație privind eligibilitatea - formular tip 1a	
6	Declarație privind evitarea conflictului de interese - formular tip 2a	
7	Declarație de participare - formular tip 3a	
8	Fișa ofertantului - formular tip 4a	
9	Declarație privind vizitarea imobilului - formular tip 6a	
10	Cerere de cumpărare a documentației aferente licitației publice - formular tip 7a	
11	Declarație pe proprie răspundere privind dreptul de participare la licitație conform art. 339 alin. (2) din OUG nr. 57/03.07.2019 privind Codul administrativ, cu modificările și completările ulterioare - formular tip 8a	
12	Declarație pe proprie răspundere privind respectarea obligațiilor de protecția mediului și de obținere a licențelor/avizelor/acordurilor/autorizațiilor prevăzute de legislația în vigoare - formular tip 9a	
13	Caietul de sarcini însoțit de anexă (certificatul de urbanism), însușite prin semnătură, pe fiecare pagină	

NOTĂ: De asemenea ofertantul va prezenta în vederea aplicării ponderii criteriului de atribuire *capacitatea economico - financiară a ofertanților*, extrase bancare sau alte înscrisuri oficiale care să certifice deținerea contravalorii prețului minim al licitației.

Documentele vor fi îndosariate, depuse în plicul exterior, netransparent, sigilat. Documentele vor fi prezentate în original sau copie (cu inscripția Conform cu originalul, după caz, precum și semnătura). Lipsa unuia sau mai multor documente va conduce automat la eliminarea din procedură.

A. 2. Propunerea financiară (prezentată în plicul interior):

Oferta de preț propriu-zisă va fi elaborată în conformitate cu prevederile documentației de atribuire.

Propunerea financiară (Formular de ofertă - formular tip 5a) va fi prezentată în plicul interior, sigilat, care va fi înscris cu denumirea ofertantului, domiciliul acestuia și înscrisul "Ofertă Financiară".

Plicul cu propunerea financiară (plicul interior) va fi sigilat și introdus în

plicul exterior împreună cu documentația de calificare.

B. 1. Pentru înscrierea la licitație, persoanele juridice vor depune următoarele documente de calificare (prezentate în plicul exterior):

Nr. crt.	Denumire document	Persoana juridică
1	Act de identitate valabil al reprezentantului societății, în copie, iar la data desfășurării licitației se va prezenta și originalul	
	Act constitutiv al societății, în copie legalizată	
	Certificat de înregistrare al societății	
	Hotărârea AGA (în situația în care sunt mai mulți asociați) privind împuternicirea persoanei care reprezenta societatea la procedura de licitație publică	
2	Certificat constatator emis de Oficiul Registrului Comerțului, din care să reiasă faptul că ofertantul nu se află în stare de insolvență, faliment sau lichidare	
3	Dovada depunerii: -garanției de participare la licitație, -taxei de participare, -contravalorii documentației de licitație	
4	Certificat de atestare fiscală privind îndeplinirea obligațiilor de plată, a impozitelor și taxelor datorate la bugetul de stat	
5	Certificat fiscal, privind îndeplinirea obligațiilor de plată, a impozitelor și taxelor datorate la bugetul local	
6	Declarație privind eligibilitatea – formular tip 1b	
7	Declarație privind evitarea conflictului de interese - formular tip 2b	
8	Declarație de participare - formular tip 3b	
9	Fișa ofertantului - formular tip 4b	
10	Declarație privind vizitarea imobilului - formular tip 6b	
11	Cerere de cumpărare a documentației aferente licitației publice - formular tip 7b	
12	Declarație pe proprie răspundere privind dreptul de participare la licitație conform art. 339 alin. (2) din OUG nr. 57/03.07.2019 privind Codul administrativ, cu modificările și completările ulterioare – formular tip 8b	
13	Declarație pe proprie răspundere privind respectarea obligațiilor de protecția mediului și de obținere a licențelor/avizelor/acordurilor/autorizațiilor	

	prevăzute de legislația în vigoare – formular tip 9b	
14	Caietul de sarcini însoțit de anexă (certificatul de urbanism), însușite prin semnătură, pe fiecare pagină	

NOTĂ: De asemenea ofertantul va prezenta în vederea aplicării ponderii criteriului de atribuire *capacitatea economico – financiară a ofertanților*, extrase bancare sau alte înscrisuri oficiale care să certifice deținerea contravalorii prețului minim al licitației.

Documentele vor fi îndosariate, depuse în plicul exterior, netransparent, sigilat. Documentele vor fi prezentate în original sau copie (cu inscripția Conform cu originalul, după caz, precum și semnătura). Lipsa unuia sau mai multor documente va conduce automat la eliminarea din procedură.

B. 2. Propunerea financiară (prezentată în plicul interior):

Oferta de preț propriu-zisă va fi elaborată în conformitate cu prevederile documentației de atribuire.

Propunerea financiară (Formular de ofertă - formular tip 5b) va fi prezentată în plicul interior, sigilat, care va fi înscris cu denumirea ofertantului, sediul social al acestuia și înscrisul "**Ofertă Financiară**".

Plicul cu propunerea financiară (plicul interior) va fi sigilat și introdus în plicul exterior împreună cu documentația de calificare.

Cap. VIII. CONDIȚII DE ELIGIBILITATE A OFERTANȚILOR

Declararea eligibilității ofertanților se stabilește de către Comisia de vânzare constituită prin hotărâre de consiliu.

Pot participa la licitație ofertanții, persoane fizice sau juridice, române sau străine, care îndeplinesc cumulativ următoarele condiții:

1. – au achitat toate taxele privind participarea la licitație, inclusiv taxa de participare, garanția de participare, precum și contravaloarea documentației de licitație;
2. – au depus oferta sau cererea de participare la licitație, împreună cu toate documentele solicitate în documentația de atribuire, în termenele prevăzute în documentația de atribuire;
3. – fac dovada achitării la zi a obligațiilor exigibile de plată a impozitelor, taxelor și a contribuțiilor către bugetul consolidat al statului și către bugetul local;
4. – persoanele juridice fac dovada că nu sunt în stare de insolvență, faliment sau lichidare.

Nu are dreptul să participe la licitație persoana care a fost desemnată câștigătoare la o licitație publică anterioară privind bunurile statului sau ale unităților administrativ – teritoriale în ultimii 3 ani, dar nu a încheiat contractul ori nu a plătit prețul, din culpă proprie. Restricția operează pentru o durată de 3 ani, calculată de la desemnarea persoanei respective drept câștigătoare la

licitație.

Cap. IX. CRITERIILE DE ATRIBUIRE ALE CONTRACTULUI ȘI PONDERILE APLICATE

Criteriile de atribuire ale contractului și ponderile acestora sunt următoarele:

- cel mai mare preț oferit: pondere 40%;
- capacitatea economico – financiară a ofertanților (dovedită prin extrase bancare sau alte înscrisuri oficiale care să certifice deținerea contravalorii prețului minim al licitației): pondere 10%;
- protecția mediului înconjurător: pondere 20%;
- condiții specifice impuse de natura bunului supus procedurii de vânzare: pondere 30%.

Pentru criteriul de atribuire de la lit. a) "cel mai mare preț oferit" (P1) punctajul se acordă astfel:

1) Punctajul maxim (Pmax) se acordă ofertei cu cea mai mare valoare a prețului (Vmax);

2) Pentru celelalte oferte, punctajul acordat (Pn) se calculează astfel:
- $P_n = (V_n / V_{max}) \times P_{max}$, unde V_n = valoarea prețului oferit de ofertant pentru care se calculează punctajul. Nu se acceptă ofertele care au un nivel al prețului mai mic decât nivelul prețului de pornire al licitației.

Pentru celelalte 3 criterii (P2, P3, P4), punctajul se acordă de către Comisia de vânzare/regiile autonome/societățile comerciale, pe baza aprecierii obiective a conținutului ofertei, putându-se acorda maxim 30% și minim 0% în funcție de fiecare criteriu.

PUNCTAJ TOTAL = P1 X 40% + P2 X 10% + P3 X 20% + P4 X 30%

Oferta câștigătoare este oferta care întrunește cel mai mare punctaj în urma aplicării criteriilor de atribuire, Comisia de vânzare stabilind punctajul fiecărei oferte.

Cap. X. REGULI PRIVIND OFERTA

Ofertantul are obligația de a elabora oferta în conformitate cu prevederile documentației de atribuire. Ofertele se redactează în limba română.

Ofertele se depun la Centrul de Informare pentru Cetățeni situat la City Park Mall – Bdul. Alex. Lăpușneanu nr. 116 C, în plicuri sigilate și netransparente, unul exterior și unul interior, care se înregistrează în ordinea primirii lor, în registrul Oferte, până la data limită stabilită în anunțul procedurii și se vor înregistra în ordinea primirii acestora.

Plicul exterior va trebui să conțină următoarele documente:

- o fișă cu informații privind ofertantul și o declarație de participare, semnată de ofertant, fără îngroșări, ștersături sau modificări;
- acte doveditoare privind calitățile și capacitățile ofertanților;
- acte doveditoare privind intrarea în posesia caietului de sarcini.

Pe plicul exterior se va menționa obiectul licitației pentru care este depusă oferta:

"Către Primăria municipiului Constanța, Bdul. Tomis nr. 51

Ofertă pentru licitația publică privind vânzarea imobilului teren situat în stațiunea Mamaia, Complex Perla, Magazin nr.104, aferent construcției C1-Complex Perla, Magazin nr.104 în suprafață de 59 mp.

A nu se deschide înainte de data și ora stabilite pentru licitație”

Pe plicul interior care va cuprinde oferta propriu zisă, se va menționa **”Oferta financiară”**. Acesta va fi închis, sigilat și marcat cu numele sau denumirea ofertantului, precum și domiciliul sau sediul social al acestuia și va fi introdus în plicul exterior, alături de documentația de participare la licitație.

Oferta va fi depusă într-un singur exemplar, care trebuie să fie semnat de către ofertant. Fiecare participant poate depune doar o singură ofertă.

Oferta are caracter obligatoriu, din punct de vedere al conținutului, pe toată perioada de valabilitate. Termenul de valabilitate al ofertei este de minim 90 de zile de la data semnării acesteia.

Riscurile legate de transmiterea ofertelor, inclusiv forța majoră, cad în sarcina persoanei interesate.

Oferta depusă la o altă adresă decât cea stabilită în documentația de atribuire sau după expirarea datei limită pentru depunere, se returnează nedeschisă.

Ofertele depuse se vor păstra sigilate până la data și ora licitației, când vor fi preluate de Comisia de vânzare, pentru deschiderea lor.

Comisia de vânzare are dreptul de a solicita clarificări și, după caz, completări ale documentelor prezentate de către ofertanți pentru demonstrarea conformității ofertei cu cerințele solicitate. Solicitarea clarificărilor este propusă de către comisia de vânzare și se transmite de către vânzător ofertanților în termen de 3 zile lucrătoare de la primirea propunerii comisiei de vânzare.

Ofertanții au obligația de a răspunde la solicitarea autorității contractante în termen de 3 zile lucrătoare de la primirea acesteia.

Autoritatea contractantă nu are dreptul ca, prin clarificările ori completările solicitate, să favorizeze vreun ofertant.

În baza procesului verbal semnat de către comisia de vânzare și de ofertanți, comisia de vânzare întocmește în termen de o zi lucrătoare, un raport pe care îl transmite autorității contractante.

În termen de 3 zile lucrătoare de la primirea raportului comisiei de vânzare, autoritatea contractantă informează, în scris, cu confirmare de primire, ofertanții ale căror oferte au fost excluse, indicând motivele excluderii.

În cazul în care în urma publicării anunțului de licitație nu au fost depuse cel puțin 2 (două) oferte valabile, vânzătorul este obligat să anuleze procedura și să organizeze o nouă licitație.

Cap. XI. DESFĂȘURAREA PROCEDURII DE LICITAȚIE PUBLICĂ

Licitatia publică este valabilă dacă, în urma publicării anunțului de licitație, au fost depuse cel puțin 2 (două) oferte valabile. În situația în care nu este îndeplinită această condiție, licitația se va anula și se va organiza o nouă licitație

publică, cu respectarea regulilor privind oferta, prin publicarea unui nou anunț, după trecerea a cel puțin 10 zile de la data precedentei.

Vânzătorul va publica anunțul de licitație în Monitorul Oficial al României, Partea a VI-a, într-un cotidian de circulație națională și într-unul de circulație locală, pe pagina de internet sau prin alte medii ori canale publice de comunicații electronice. Anunțul de licitație se va trimite spre publicare cu cel puțin 20 de zile calendaristice înainte de data - limită pentru depunerea ofertelor.

Oferta financiară va conține prețul oferit, care nu va fi inferior prețului minim de pornire stabilit prin caietul de sarcini și în prezentele instrucțiuni. Lipsa plicului interior cu formularul de ofertă, conduce la descalificarea ofertantului.

Prezența ofertanților sau reprezentanții împuterniciți ai acestora este obligatorie. Neprezentarea în sală, la data și ora pentru începerea licitației duce la descalificarea ofertelor.

Ofertele se vor deschide la data și ora stabilite în anunțul de licitație și în prezentele instrucțiuni la sediul organizatorului licitației, doar în prezența Comisiei de vânzare și a ofertanților sau reprezentanților împuterniciți ai acestora.

Comisia de vânzare, prin Președintele ales, anunță deschiderea licitației și prezintă, în mod succint, prevederile legale în materie, procedura de desfășurare a licitației și a imobilului ce face obiectul licitației. Membrii comisiei de vânzare completează o declarație de compatibilitate, imparțialitate și confidențialitate pe propria răspundere.

Se începe licitația parcurgându-se următoarele etape:

- se face prezența ofertanților (în baza cărții de identitate și a actului de reprezentare) și a membrilor comisiei de evaluare, consemnată în procesul verbal de deschidere a licitației;

- se verifică integritatea plicurilor în care s-au depus ofertele, în cazul în care plicurile sunt sigilate, fapt recunoscut de către ofertanți, se trece la deschiderea plicurilor exterioare, în ședința publică;

- după analizarea conținutului plicului exterior (verificarea existenței tuturor documentelor solicitate prin caietul de sarcini și instrucțiunile pentru ofertanți, a actelor doveditoare de plată a garanției, a taxei de participare și a contravalorii documentației de participare la licitație, secretarul comisiei de vânzare întocmește procesul verbal în care se precizează rezultatul analizei. Plicurile interioare se deschid numai după semnarea acestui proces verbal de către toți membrii comisiei de vânzare și de către ofertanți;

- sunt considerate valabile ofertele care îndeplinesc criteriile de valabilitate prevăzute în caietul de sarcini al licitației;

- în urma analizării ofertelor de către comisia de vânzare, pe baza criteriilor de valabilitate, secretarul comisiei întocmește un proces verbal în care se menționează ofertele valabile, precum și ofertele care nu îndeplinesc criteriile de valabilitate și motivele excluderii acestora. Procesul verbal se semnează de către toți membrii comisiei de vânzare, precum și de ofertanții participanți la licitație, atât cei admiși, cât și cei respinși. Refuzul de a semna procesul verbal de licitație de către unul dintre ofertanți nu afectează valabilitatea acestuia. În cadrul procesului verbal de licitație este consemnat refuzul semnării, precum și

orice altă observație. În cazuri justificate Comisia de vânzare elaborează propunere de anulare a licitației;

În termen de 3 zile lucrătoare de la primirea raportului comisiei de vânzare, organizatorul procedurii de licitație va informa în scris, cu confirmare de primire, ofertanții ale căror oferte au fost excluse, indicând motivele excluderii.

Comisia de vânzare stabilește punctajul fiecărei oferte, ținând seama de criteriile de atribuire stabilite în documentația pentru licitație. Ponderea fiecărui criteriu se stabilește în documentația de atribuire și trebuie să fie proporțională cu importanța acestuia.

Oferta câștigătoare este oferta care întrunește cel mai mare punctaj în urma aplicării criteriilor de atribuire.

În cazul în care există punctaje egale între ofertanții clasati pe primul loc, departajarea acestora se va face în funcție de punctajul obținut pentru criteriul de atribuire care are ponderea cea mai mare, iar în cazul egalității în continuare, departajarea se va face în funcție de punctajul obținut pentru criteriul de atribuire care are ponderea cea mai mare după acesta.

Pe baza evaluării ofertelor, secretarul Comisiei de vânzare întocmește procesul verbal de evaluare și adjudecare care trebuie semnat de toți membrii comisiei.

În baza procesului verbal, Comisia de vânzare va înainta, în termen de 1 zi lucrătoare, ordonatorului principal de credite spre aprobare, raportul cu privire la rezultatul procedurii de licitație.

Vânzătorul are obligația de a încheia contractul de vânzare-cumpărare cu ofertantul a cărui ofertă a fost stabilită ca fiind câștigătoare.

Vânzătorul are obligația de a transmite spre publicare în Monitorul Oficial al României, partea a VI-a, un anunț de atribuire a contractului, în cel mult 20 de zile calendaristice de la finalizarea procedurii de atribuire.

De asemenea, vânzătorul are obligația de a informa ofertanții despre deciziile referitoare la atribuirea contractului, în scris, cu confirmare de primire, în termen de 3 zile lucrătoare de la emiterea acestora. În cadrul acestei comunicări, vânzătorul are obligația de a informa ofertantul câștigător cu privire la acceptarea ofertei prezentate, iar pe ofertanții care au fost respinși sau a căror ofertă nu a fost declarată câștigătoare asupra motivelor ce au stat la baza deciziei respective.

În baza hotărârii Consiliului local privind aprobarea vânzării imobilului prin licitație și a procesului verbal de evaluare și adjudecare, se va încheia contractul de vânzare cumpărare, în formă autentică, la un notar public, numai după împlinirea unui termen de 20 de zile calendaristice de la data realizării comunicării.

Contractul de vânzare se va încheia sub condiția obligativității cumpărătorului de a respecta reglementările și funcțiunile urbanistice ale bunului imobil dobândit de la municipiul Constanța, așa cum au fost prevăzute în certificatul de urbanism și raportul de evaluare ce au stat la baza adoptării hotărârii de vânzare a Consiliului local al municipiului Constanța.

Cumpărătorul are la dispoziție un termen de maxim 30 de zile de la data

adjudecării pentru achitarea integrală a prețului vânzării, la care se adaugă TVA-ul conform legislației în vigoare, precum și a celorlalte cheltuieli ocazionate de procedură.

În situația vânzărilor prin licitație publică în cazul în care cumpărătorul renunță să încheie contractul în perioada cuprinsă între momentul adjudecării terenului prin licitație publică și momentul încheierii acestuia în formă autentică, cumpărătorului nu i se va restitui suma consemnată cu titlu de garanție de participare. Imobilul în cauză va fi scos la o nouă licitație publică.

În situația în care cumpărătorul întârzie perfectarea contractului de vânzare, din culpă proprie, i se vor aplica penalități de 1% din valoarea contractului, care se vor reține din garanția de participare.

În cazul în care cumpărătorul renunță să încheie contractul de vânzare, acesta va datora municipiului Constanța daune de 10% din valoarea contractului.

CAP. XII. DEPUNEREA, SOLUȚIONAREA ȘI COMPETENȚA REZOLVĂRII CONTESTAȚIILOR

Ofertanții participanți la licitație, care apreciază că nu au fost respectate prevederile procedurii de licitație, pot face contestație. Aceasta se formulează în scris și se înregistrează la Centrul de Informare pentru Cetățeni situat la City Park Mall – Bdul. Alex. Lăpușeanu nr. 116 C.

Contestatarii nemulțumiți de răspunsul primit, se pot adresa Secției de Contencios Administrativ și Fiscal a Tribunalului Constanța, strada Traian nr. 31, email: tr-ct-contencios-reg@just.ro, telefon 0241/617413, fax 0241/617413, în termenele și condițiile Legii contenciosului administrativ nr.554/2004, cu modificările și completările ulterioare.

PREȘEDINTE ȘEDINȚĂ,

CONTRASEMNEAZĂ SECRETAR GENERAL,

FULVIA - ANTONELA DINESCU

OFERTANTUL (P.F.)

(nume, domiciliu, tel/fax)

DECLARAȚIE PRIVIND ELIGIBILITATEA

1. Subsemnatul _____, domiciliat în _____, str./bd. _____, nr. _____, bl. _____, sc. _____, ap. _____, identificat cu BI/CI, seria _____, nr. _____, telefon _____, în calitate de ofertant la procedura de licitație publică a imobilului, situat în municipiul Constanța, Str. _____ nr. _____, în suprafață de _____ mp, cu reglementările și funcțiunile urbanistice aprobate de _____, declar pe propria răspundere, sub sancțiunile aplicate faptei de fals în acte publice, că:

- a) nu sunt în stare de insolvență sau faliment;
- b) mi-am îndeplinit obligațiile de plată a impozitelor, taxelor și contribuțiilor de asigurări sociale către bugetul central și local, în conformitate cu prevederile legale în vigoare până la termenul limita de depunere al ofertei;
- c) prezint informațiile solicitate de către autoritatea contractantă în scopul demonstrării îndeplinirii criteriilor de calificare și selecție, și am achitat toate taxele în vederea participării la licitație.

2. Subsemnatul declar că informațiile furnizate sunt complete și corecte în fiecare detaliu și înțeleg că autoritatea contractantă are dreptul de a solicita, în scopul verificării și confirmării declarațiilor, situațiilor și documentelor care însoțesc oferta, orice informații suplimentare privind eligibilitatea noastră.

3. Înțeleg că în cazul în care această declarație nu este conformă cu realitatea sunt pasibil de încălcarea prevederilor legislației penale privind falsul în declarații.

Data: _____

Ofertant

(semnătură)

OFERTANTUL (S.C.)

(denumire, sediu, telefon/fax)

DECLARAȚIE PRIVIND ELIGIBILITATEA

1. S.C. _____, cu sediul social în _____, str./bd. _____, nr. _____, bl. _____, sc. _____, ap. _____, CUI _____, J _____/_____/_____, legal reprezentată prin domnul/doamna _____, în calitate de ofertant la procedura de licitație publică a imobilului, situat în municipiul Constanța, Str. _____ nr. _____, în suprafață de _____ mp, cu reglementările și funcțiunile urbanistice aprobate de _____, declar pe propria răspundere, sub sancțiunile aplicate faptei de fals în acte publice, că:

- a) nu suntem în stare de lichidare, dizolvare, insolvență sau faliment;
- b) ne-am îndeplinit obligațiile de plată a impozitelor, taxelor și contribuțiilor de asigurări sociale către bugetul central și local, în conformitate cu prevederile legale în vigoare până la termenul limita de depunere al ofertei;
- c) prezentăm informațiile solicitate de către autoritatea contractantă în scopul demonstrării îndeplinirii criteriilor de calificare și selecție, și am achitat toate taxele în vederea participării la licitație.

2. Subsemnatul declar că informațiile furnizate sunt complete și corecte în fiecare detaliu și înțeleg că autoritatea contractantă are dreptul de a solicita, în scopul verificării și confirmării declarațiilor, situațiilor și documentelor care însoțesc oferta, orice informații suplimentare privind eligibilitatea noastră.

3. Înțeleg că în cazul în care această declarație nu este conformă cu realitatea sunt pasibil de încălcarea prevederilor legislației penale privind falsul în declarații.

Data : _____

Ofertant

(semnătură)

OFERTANTUL (P.F.)

(nume, adresa, telefon/fax)

DECLARAȚIE

privind evitarea conflictului de interese

Subsemnatul _____, domiciliat în _____, str./bd. _____, nr. _____, bl. _____, sc. _____, ap. _____, identificat cu BI/CI, seria _____, nr. _____, telefon _____, în calitate de ofertant la procedura de licitație publică a imobilului, situat în municipiul Constanța, Str. _____ nr. _____, în suprafață de _____ mp, cu reglementările și funcțiunile urbanistice aprobate de _____, declar pe propria răspundere, sub sancțiunile aplicate faptei de fals în acte publice, că nu mă aflu în nicio situație de conflict de interes dintre cele reglementate de prevederile art.321 ale OUG nr.57/2019 privind Codul administrativ, cu modificările și completările ulterioare.

Data _____

Ofertant

(semnătură)

OFERTANTUL (S.C.)

(denumire, sediu, telefon/fax)

DECLARAȚIE

privind evitarea conflictului de interese

S.C. _____, cu sediul social în _____, str./bd. _____, nr. _____, bl. _____, sc. _____, ap. _____, CUI _____, J _____/_____/_____, legal reprezentată prin domnul/doamna _____, în calitate de ofertant la procedura de licitație publică a imobilului, situat în municipiul Constanța, Str. _____ nr. _____, în suprafață de _____ mp, cu reglementările și funcțiunile urbanistice aprobate de _____, declar pe propria răspundere, sub sancțiunile aplicate faptei de fals în acte publice, că nu mă aflu în nicio situație de conflict de interes, dintre cele reglementate de prevederile art.321 ale OUG nr.57/2019 privind Codul administrativ, cu modificările și completările ulterioare.

Data _____

Ofertant

(semnătură)

OFERTANTUL (P.F.)

(nume, adresa, telefon/fax)

DECLARAȚIE DE PARTICIPARE

Subsemnatul _____, domiciliat în
_____, str./bd. _____, nr. _____,
bl. _____, sc. _____, ap. _____, identificat cu BI/CI, seria _____,
nr. _____, telefon _____, doresc să particip la licitația publică
privind vânzarea imobilului situat în municipiul Constanța, Str. _____
nr. _____, în suprafață de _____ mp, cu reglementările și funcțiunile
urbanistice aprobate de _____.

Declar că am luat la cunoștință de condițiile impuse prin documentele
licitației, de starea fizică a imobilului, de condițiile de participare la licitație,
condițiile respingerii ofertei, de pierdere a garanției de participare la licitație,
prevăzute în documentația de licitație/caietul de sarcini și îmi asum
responsabilitatea pierderii lor în condițiile stabilite.

La locul, data și ora indicată de dumneavoastră pentru deschiderea
ofertelor, declar că voi participa personal sau voi împuternici notarial un
reprezentant să mă reprezinte și să semneze actele încheiate cu această ocazie.

Data _____

Ofertant

(semnătură)

OFERTANTUL (S.C.)

(denumire, sediu, telefon/fax)

DECLARAȚIE DE PARTICIPARE

S.C. _____, cu sediul social în _____, str./bd. _____, nr. _____, bl. _____, sc. _____, ap. _____, CUI _____, J _____/_____/_____, legal reprezentată prin domnul/doamna _____, doresc să particip la licitația publică privind vânzarea imobilului situat în municipiul Constanța, Str. _____ nr. _____, în suprafață de _____ mp, cu reglementările și funcțiunile urbanistice aprobate de _____.

Declar că am luat la cunoștință de condițiile impuse prin documentele licitației, de starea fizică a imobilului, de condițiile de participare la licitație, condițiile respingerii ofertei, de pierdere a garanției de participare la licitație, prevăzute în documentația de licitație/caietul de sarcini și îmi asum responsabilitatea pierderii lor în condițiile stabilite.

La locul, data și ora indicată de dumneavoastră pentru deschiderea ofertelor, declar că voi participa personal sau voi împuternici un reprezentant autorizat să mă reprezinte și să semneze actele încheiate cu această ocazie.

Data _____

Ofertant

(semnătură)

OFERTANTUL (P.F.)

(nume, adresa, telefon/fax)

FIȘA OFERTANTULUI

Pentru licitația publică organizată în vederea cumpărării imobilului situat în Constanța, Str. _____ nr. _____, în suprafață de _____ mp, cu reglementările și funcțiunile urbanistice aprobate de _____

1) Ofertant _____

2) Adresa _____

3) BI/CI _____

4) Banca _____

5) Nr. _____ cont _____ (pentru _____ restituirea
garanției) _____

6) Telefon _____

Fax: _____

E-mail _____

Data _____

Ofertant

(semnătură)

OFERTANTUL (S.C.)

(denumire, sediu, telefon/fax)

FIȘA OFERTANTULUI

Pentru licitația publică organizată în vederea cumpărării imobilului situat în Constanța, Str. _____ nr. _____, în suprafață de _____ mp, cu reglementările și funcțiunile urbanistice aprobate de _____

- 1) Ofertant _____
- 2) Sediul societății _____
- 3) Reprezentant legal _____
- 4) Cod fiscal _____
- 5) Nr. _____ înregistrare la _____ Registrul
Comerțului _____
- 6) Certificat _____ de _____ înmatriculare
- 7) Banca _____
- 8) Nr. _____ cont (pentru restituirea
garanției) _____
- 9) Telefon _____
- _____ Fax _____
- _____ E-mail _____

Data _____

Ofertant

(semnătură)

OFERTANTUL (P.F.)

(nume, adresa, telefon/fax)

FORMULAR DE OFERTĂ

Pentru imobilul situat în municipiul Constanța, Str. _____ nr._____, în suprafață de _____ mp, cu reglementările și funcțiunile urbanistice aprobate de _____, supus vânzării prin licitație publică organizată de Primăria municipiului Constanța, la data de _____ ora _____, oferim un preț de _____ (prețul se va exprima în euro, cifre și litere), fără T.V.A.

În situația în care oferta mea va fi declarată câștigătoare în urma licitației publice mă oblig să achit contravaloarea prețului de vânzare în termenul stabilit prin caietul de sarcini.

Oferta noastră este valabilă până la data de _____(90 de zile)

Data _____

Ofertant

(semnătură)

OFERTANTUL (S.C.)

(denumire, sediu, telefon/fax)

FORMULAR DE OFERTĂ

Pentru imobilul situat în municipiul Constanța, Str. _____ nr._____, în suprafață de _____mp, cu reglementările și funcțiunile urbanistice aprobate de _____, supus vânzării prin licitație publică organizată de Primăria municipiului Constanța, la data de _____ ora _____ și oferim un preț de _____ (prețul se va exprima în euro, cifre și litere), fără TVA.

În situația în care oferta mea va fi declarată câștigătoare în urma licitației publice, ne obligăm să achităm contravaloarea prețului de vânzare în termenul stabilit prin caietul de sarcini.

Oferta noastră este valabilă până la data de _____(90 de zile)

Data _____

Ofertant

(semnătură)

OFERTANTUL (P.F.)

(nume, adresa, telefon/fax)

DECLARAȚIE PRIVIND VIZITAREA IMOBILULUI

Subsemnatul _____, domiciliat în _____, str./bd. _____, nr. _____, bl. _____, sc. _____, ap. _____, identificat cu BI/CI, seria _____, nr. _____, telefon _____, declar prin prezenta că am vizitat imobilul situat în _____, în suprafață de _____ mp, cu reglementările și funcțiunile urbanistice aprobate de _____, supus vânzării prin licitație publică organizată de Primăria municipiului Constanța, la data de _____ ora _____.

Declar pe propria răspundere, că am inspectat imobilul, am observat starea faptică a acestuia, nu am obiecțiuni și îmi prezint oferta de cumpărare în cunoștință de cauză.

Data _____

Ofertant

(semnătură)

OFERTANTUL (S.C.)

(denumire, sediu, telefon/fax)

DECLARAȚIE PRIVIND VIZITAREA IMOBILULUI

S.C. _____, cu sediul social în _____, str./bd. _____, nr. _____, bl. _____, sc. _____, ap. _____, CUI _____, J _____/_____/_____, legal reprezentată prin domnul/doamna _____, declar prin prezenta că am vizitat imobilul situat în _____, în suprafață de _____ mp, cu reglementările și funcțiunile urbanistice aprobate de _____, supus vânzării prin licitație publică organizată Primăria municipiului Constanța, la data de _____ ora _____.

Declar pe propria răspundere, că am inspectat imobilul, am observat starea faptică a acestuia, nu am obiecțiuni și îmi prezint oferta de cumpărare în cunoștință de cauză.

Data _____

Ofertant

(semnătură)

OFERTANTUL (P.F.)

(nume, adresa, telefon/fax)

CĂTRE
PRIMĂRIA MUNICIPIULUI CONSTANȚA

Subsemnatul _____, domiciliat în
_____, str./bd. _____, nr. _____,
bl. _____, sc. _____, ap. _____, identificat cu BI/CI, seria _____,
nr. _____, telefon _____, solicit cumpărarea documentației de
licitație publică pentru terenul situat în municipiul Constanța,
Str. _____ nr. _____, în suprafață de _____ mp, cu
reglementările și funcțiunile urbanistice aprobate de _____.

Data _____

Ofertant

(semnătură)

OFERTANTUL (S.C.)

(denumire, sediu, telefon/fax)

CĂTRE
PRIMĂRIA MUNICIPIULUI CONSTANȚA

S.C. _____, cu sediul social în
_____, str./bd. _____, nr. _____, bl. _____,
sc. _____, ap. _____, CUI _____, J____/_____/_____,
telefon: _____, legal reprezentată prin domnul/doamna
_____, solicit cumpărarea documentației de licitație publică
pentru terenul în suprafață de _____ mp, situat în municipiul Constanța,
Str. _____ nr. _____, cu reglementările și funcțiunile urbanistice
aprobate de _____.

Data _____

Ofertant

(semnătură)

OFERTANTUL (P.F.)

(nume, adresa, telefon/fax)

DECLARAȚIE PE PROPRIA RĂSPUNDERE

privind dreptul de participare la licitație conf. art. 339 alin. (2) din OUG nr. 57/03.07.2019 privind Codul administrativ, cu modificările și completările ulterioare

Subsemnatul _____,
domiciliat în _____, str./bd. _____,
nr. _____, bl. _____, sc. _____, ap. _____, identificat cu BI/CI,
seria _____, nr. _____, telefon _____, în calitate de ofertant
la licitația publică privind vânzarea imobilului situat în municipiul Constanța,
Str. _____ nr. _____, în suprafață de _____ mp, cunoscând
prevederile art. 326 din Legea nr.286/17.07.2009, actualizată, privind Codul
Penal - Falsul în declarații, precum și ale art. 339 alin. (2) din OUG nr.
57/03.07.2019 privind Codul administrativ, cu modificările și completările
ulterioare,

DECLAR PE PROPRIA RĂSPUNDERE, că nu am participat în ultimii 3 ani la
nicio licitație publică privind bunurile statului sau ale unităților administrativ -
teritoriale, unde să fi fost desemnat câștigător și din culpă proprie, nu am
încheiat contractul ori nu am plătit prețul.

Data _____

Ofertant

(semnătură)

Formular tip 8b

OFERTANTUL (S.C.)

(denumirea/numele)

DECLARAȚIE PE PROPRIA RĂSPUNDERE

privind dreptul de participare la licitație conf. art. 339 alin. (2) din OUG nr. 57/03.07.2019 privind Codul administrativ, cu modificările și completările ulterioare

S.C. _____, cu sediul social în _____, str./bd. _____, nr. _____, bl. _____, sc. _____, ap. _____, CUI _____, J _____/_____/_____, legal reprezentată prin domnul/doamna _____, participant la licitația publică privind vânzarea imobilului situat în municipiul Constanța, Str. _____ nr. _____, în suprafață de _____ mp, cunoscând prevederile art. 326 din Legea nr. 286/17.07.2009, actualizată, privind Codul Penal - Falsul în declarații, precum și ale art. 339 alin. (2) din OUG nr. 57/03.07.2019 privind Codul administrativ, cu modificările și completările ulterioare,

DECLAR PE PROPRIA RĂSPUNDERE, că nu am participat în ultimii 3 ani la nicio licitație publică privind bunurile statului sau ale unităților administrativ - teritoriale, unde să fi fost desemnat câștigător și din culpă proprie, nu am încheiat contractul ori nu am plătit prețul.

Data _____

Ofertant

(semnătură)

OFERTANTUL (P.F.)

(nume, adresa, telefon/fax)

DECLARAȚIE PE PROPRIA RĂSPUNDERE

privind respectarea obligațiilor de protecția mediului și de obținere a licențelor/avizelor/acordurilor/autorizațiilor prevăzute de legislația în vigoare

Subsemnatul

_____, domiciliat în _____, str./bd. _____, nr. _____, bl. _____, sc. _____, ap. _____, identificat cu BI/CI, seria _____, nr. _____, telefon _____, în calitate de ofertant la licitația publică privind vânzarea imobilului situat în municipiul Constanța, Str. _____ nr. _____, în suprafață de _____ mp,

DECLAR PE PROPRIA RĂSPUNDERE, cunoscând sancțiunile prevăzute de art.326 din Legea nr.286/17.07.2009, actualizată, privind Codul Penal - Falsul în declarații, că în situația în care oferta mea va fi declarată câștigătoare, mă oblig să obțin toate licențele/avizele/acordurile/autorizațiile necesare, prevăzute de legislația în vigoare și totodată să respect reglementările privind protecția mediului.

Data _____

Ofertant

(semnătură)

OFERTANTUL (S.C.)

(denumirea/numele)

DECLARAȚIE PE PROPRIA RĂSPUNDERE

privind respectarea obligațiilor de protecția mediului și de obținere a licențelor/avizelor/acordurilor/autorizațiilor prevăzute de legislația în vigoare

S.C. _____, cu sediul social în _____, str./bd. _____, nr. _____, bl. _____, sc. _____, ap. _____, CUI _____, J _____/_____/_____, legal reprezentată prin domnul/doamna _____, în calitate de ofertant la licitația publică privind vânzarea imobilului situat în municipiul Constanța, Str. _____ nr. _____, în suprafață de _____ mp,

DECLAR PE PROPRIA RĂSPUNDERE, cunoscând sancțiunile prevăzute de art. 326 din Legea nr. 286/17.07.2009, actualizată, privind Codul Penal - Falsul în declarații, că în situația în care oferta mea va fi declarată câștigătoare, mă oblig să obțin toate licențele/avizele/acordurile/autorizațiile necesare, prevăzute de legislația în vigoare și totodată să respect reglementările privind protecția mediului.

Data _____

Ofertant

(semnătură)



ROMÂNIA
JUDEȚUL CONSTANȚA
PRIMĂRIA MUNICIPIULUI CONSTANȚA
PRIMAR

CERTIFICAT DE URBANISM

Nr. 2366 din 27.09.2024

În scopul: operațiuni notariale privind circulația imobiliară;

Ca urmare a cererii adresate de **MUNICIPIUL CONSTANȚA PRIN PRIMAR VERGIL CHIȚAC**, cu sediul în județul **Constanța**, municipiul **Constanța**, cod poștal -, str. **B-DUL TOMIS**, nr. **51**, înregistrată la nr. **151895** din **06/08/2024**, pentru imobilul - teren și/sau construcții -, situat în județul Constanța, municipiul Constanța, cod poștal -, **STATIUNEA MAMAIA, COMPLEX PERLA, MAGAZIN NR. 104**, identificat prin plan situație, în temeiul reglementărilor documentației de urbanism, faza **P.U.Z.**, aprobată prin Hotărârea Consiliului Local Constanța nr. **121/24.05.2013**, în conformitate cu prevederile Legii nr. 50/1991 privind autorizarea executării lucrărilor de construcții, republicată, cu modificările și completările ulterioare,

SE CERTIFICĂ:

1. REGIMUL JURIDIC:

- Terenul este situat în intravilanul municipiului Constanța
- Terenul identificat cu nr. cadastral 247362 este proprietatea **MUNICIPIUL CONSTANȚA**, conform înscrisurilor menționate în extrasul de carte funciară nr. 247362, eliberat sub cerere nr. 213430/06.08.2024.
- Construcția identificată cu nr. cadastral 247362-C1 este proprietatea **CIOBANU VASILE ȘI CIOBANU KATY** conform înscrisurilor menționate în extrasul de carte funciară nr. 247362-C1, eliberat sub cerere nr. 163437/19.06.2024.
- Reglementări extrase din documentațiile de urbanism și amenajarea teritoriului sau din regulamentele aprobate care instituie un regim special asupra imobilului:
 - zone protejate: NU.
 - interdicții temporare (definitive) de construire: NU.

2. REGIMUL ECONOMIC:

- Folosința actuală a terenului este: spațiu comercial parter conform mențiuni din extras de carte funciară nr. 247362-C1/19.06.2024
- Destinația terenului stabilită prin planurile de urbanism și amenajarea teritoriului aprobate: conform planșă reglementări aferentă PUZ aprobat cu HCL nr. 121/24.05.2013 - ZONA A, UTR 6: funcțiuni comerciale (comerț alimentar și nealimentar).
- Destinația terenului stabilită prin planurile de urbanism și amenajarea teritoriului aprobate: conform RLU aferent PUZ aprobat cu HCL nr. 121/24.05.2013 - ZONA A, UTR 6:
 - Utilizări admise: funcțiuni de turism; apartamente de vacanță, locuințe permanente individuale și colective; funcțiuni pentru alimentație publică; loisir; funcțiuni de comerț; funcțiuni sportive; funcțiuni de agrement; funcțiuni de cultură; servicii; funcțiuni de sănătate; funcțiuni legate de culte;
 - Utilizări admise cu condiționări: construcții și instalații demontabile pentru funcțiuni comerciale și de alimentație publică realizate numai cu ocazia unor evenimente culturale, sportive, târguri, expoziții; corturi cu caracter provizoriu numai cu ocazia unor evenimente; amenajări pentru alimentație publică numai cu ocazia unor evenimente; organizări de evenimente în perioada sezonului estival; sunt admise extinderea sau supraetajarea clădirilor existente, cu respectarea condițiilor de amplasare, echipare și configurare precum și a posibilităților maxime de ocupare și utilizare a terenului prevăzute de prezentul regulament și tablele anexate.
 - Utilizări interzise: activități de orice tip care sunt poluante, prezintă risc tehnologic sau incomodează prin traficul generat; funcțiuni industriale; depozitare și vânzare en-gros; depozitarea de substanțe inflamabile sau toxice; depozitari de materiale refolosibile; platforme de precolectare a deșeurilor urbane; stații de întreținere auto; spălătorii chimice; sunt interzise lucrări de terasament de natură să afecteze amenajările din spațiile publice sau de pe parcelele adiacente, sunt interzise orice funcțiuni, clădiri și amenajări care produc agresiunea peisajului, prin poluări sau diminuarea vegetației și distrugerea habitatului natural și contravin normelor de protecție stabilite pe plan național/local.
- Funcțiunea admisă pentru fiecare parcelă în parte, menționată pe planul de Reglementări și în tabelul anexa aferent fiecărei zone, nu este exclusivă, fiind admisă modificarea sau completarea cu funcțiunile admise, enunțate mai sus
- Terenul face parte din zona de impozitare A

3. REGIMUL TEHNIC:

- Zona de reglementări conform documentației de urbanism PUZ aprobată cu HCL nr. 121/2013 - ZONA A, UTR 6.
- Procentul de ocupare a terenului (POT): se menține.
- Coeficientul de utilizare a terenului (CUT): aprobat maxim 4/UTR
- Suprafața terenului: 59 mp. Pe teren se menționează corpul înscris în CF 247362-C1 spațiu comercial cu suprafața construită de 59 mp conform mențiuni din extrasul CF nr. 247632-C1/19.06.2024.
- **CARACTERISTICI ALE PARCELELOR** (suprafețe, forme, dimensiuni) - în cazurile parcelarilor (divizarea unui lot de teren în două sau mai multe loturi) se vor avea în vedere cerințele legale privitoare la cazurile în care este necesară eliberarea certificatului de urbanism. Sunt considerate parcele construibile numai parcelele cu posibilitate dovedită de bransare la rețeaua de distribuție a apei, la rețeaua de canalizare, la rețeaua de distribuție a energiei electrice. Autoritatea publică este în drept ca în cazul în care pentru bransare este prevăzută o extindere a rețelei publice de distribuție să solicite, anterior autorizării construcției, realizarea efectivă a extinderii. Mărimea minimă a parcelei construibile - conform prevederilor legale, limitelor stabilite, cerințelor tehnice, documentațiilor PUD (dacă este cazul), studiilor de specialitate avizate conform legii (dacă este cazul), pentru fiecare funcțiune admisă.

- AMPLASAREA CLADIRILOR FATA DE ALINIAMENT - in sensul prezentului regulament, prin aliniament se intelege limita dintre proprietatea privata si domeniul public.
- cladirile se pot dispune pe aliniament daca aceasta este tipologia predominanta a zonei respective
- in orice alte cazuri cladirile vor fi retrase de la aliniament pentru a permite amenajarea unor spatii de acces, copertine de protectie, terase desoperite, locuri de parcare la sol.
- regulile de amplasare fata de aliniament se aplica tuturor nivelurilor supraterane ale cladirilor, inclusiv demisolurilor si partilor subsolurilor care depasesc cota exterioara amenajata a terenului pe aliniament.
- sunt admise depasiri locale ale limitelor de retragere fata de aliniament, cu respectarea urmatoarelor conditii:
 - a) terasele, balcoanele sau bovindourile vor putea depasi limita retragerii fata de aliniament cu maxim 1,20 m
 - b) in cazul cladirilor alipite limitelor laterale ale parcelelor, terasele, balcoanele sau bovindourile vor pastra o distanta minima de 2 m fata de limitele laterale ale parcelei (marginile fatadei), iar cota inferioara a elementelor lor constructive se va afla la o inaltime minima de 3,5 m fata de cota de calcare exterioara din zona aliniamentului,
 - c) bovindourile, respectiv balcoanele inchise vor ocupa, in elevatie, o suprafata maxima echivalenta cu 50% din suprafata fatadei.
- AMPLASAREA CLADIRILOR FATA DE LIMITELE LATERALE SI POSTERIOARE ALE PARCELELOR - regimul de construire in Statiunea Mamaia este izolat. Cladirile vor avea fatade laterale si posterioare si se vor retrage de la limitele parcelei conform Codului Civil. - in cazul cladirilor amplasate la limita plajei, care au ca vecini domeniul public si este permis POT=100%, acestea se vor amplasa pe limitele laterale si posterioare ale parcelei, cu conditia de a avea fatade laterale si posterioare. Pentru toate noile constructii se vor asigura obligatoriu, conditiile de orientare, insorire si iluminat natural in conformitate cu actele normative in vigoare (RGU/1995, OMS 536/1997 etc.).
- AMPLASAREA CLADIRILOR UNELE FATA DE ALTELE PE ACEEASI PARCELA - pe o parcela se pot construi unul sau mai multe corpuri de cladire daca suprafata si dimensiunile permit acest lucru, iar POT si CUT nu sunt depasite. Autorizarea executarii constructiilor este permisa numai daca se respecta distantele minime necesare interventilor in caz de incendiu, stabilite pe baza normativelor in vigoare.
- CIRCULATII SI ACCESE
 - Accese carosabile: autorizarea executarii constructiilor este permisa numai daca exista posibilitatea de acces la drumurile publice, direct sau prin servitute, conform destinatiei constructiei. Configuratia acceselor la drumurile publice trebuie sa permita interventia mijloacelor de stingere a incendiilor.
 - in mod exceptional se poate autoriza executarea constructiilor fara indeplinirea conditiilor prevazute mai sus, cu avizul unitatii teritoriale de pompieri.
 - numarul si configuratia acceselor prevazute anterior se determina conform HGR 525/1996 pentru aprobarea Regulamentului General de Urbanism.
 - orice acces nou la drumurile publice se va realiza conform avizului si autorizatiei speciale de construire, eliberate de administratorul acestora.
 - se va asigura accesul pe parcela al autoutilitarelor pentru colectarea deseurilor menajere, acolo unde acest lucru nu este posibil se va asigura un spatiu de stationare astfel incat sa nu fie stanjenita circulatia publica.
 - Accese pietonale - autorizarea executarii constructiilor si a amenajarilor de orice fel este permisa numai daca se asigura accese pietonale, potrivit importantei si destinatiei constructiei. In sensul prezentului regulament, prin accese pietonale se intelege caile de acces pentru pietoni, dintr-un drum public, care pot fi: trotuare, alee, strazi pietonale, pietonale, precum si orice cale de acces public pe terenuri proprietate publica sau, dupa caz, pe terenuri proprietate privata grevate de servitutea de trecere publica, potrivit legii sau obiceiului. Acestele pietonale vor fi conformate astfel incat sa permita circulatia persoanelor cu handicap si care folosesc mijloace specifice de deplasare.
 - STATIONAREA AUTOVEHICULELOR - autorizarea executarii constructiilor care, prin destinatie, necesita spatii de parcare se emite numai daca se asigura realizarea acestora in interiorul parcelei pentru care se solicita autorizatia de construire.
- Numarul minim al locurilor de parcare necesare se stabileste in functie de destinatia si de capacitatea constructiei, conform specificatiilor din cadrul prezentului regulament, HGR.nr.525/1996, H.C.L. nr. 113/27.04.2017 privind aprobarea Regulamentului privind asigurarea numarului minim de locuri de parcare pentru lucrarile de constructii si amenajari autorizate pe raza municipiului Constanta cu completarile ulterioare si Normativ pentru proiectarea parcajelor de autoturisme in localitati urbane, Indicativ P 132-93 desenate pe planul de situatie. Daca in interiorul aceleasi parcele sunt prevazute mai multe functiuni, numarul total al locurilor de parcare va fi calculat prin insumarea numerelor de locuri de parcare necesare fiecarei functiuni in parte.
- INALTIMEA MAXIMA ADMISIBILA A CLADIRILOR - se mentine (P) conform planşa reglementări zona A. Autorizarea executarii constructiilor se face cu respectarea regimului maxim de inaltime, stabilit pe plasa de Reglementari urbanistice pentru fiecare cladire existenta si propunere; in conditiile in care caracteristice geotehnice o permit, este admisa realizarea de subsoluri. Numarul subsolurilor va fi determinat in functie de necesitatile tehnice si functionale;este permisa realizarea de demisoluri; in cazul regimului de inaltime care prevede retrageri succesive ale nivelurilor, acestea se vor realiza astfel: ultimele doua niveluri retrase se vor retrage 75%, respectiv 50% din suprafata nivelului inferior neretras.
- ASPECTUL EXTERIOR AL CLADIRILOR - autorizarea executarii constructiilor este permisa numai daca aspectul lor exterior nu contravine reglementarilor cuprinse in prezentul regulament sau prevederilor Art. 32 al Regulamentului General de Urbanism. Arhitectura cladirilor va fi de factura moderna si va exprima caracterul programului. Aspectul cladirilor va tine seama de caracterul general al zonei si de arhitectura cladirilor din vecinatate cu care se afla in relatii de co-vizibilitate. Lucrarile de modificare a fatadelor (reabilitare termica, inchiderea balcoanelor, construirea de balcoane sau terase, renovari) se vor realiza in mod unitar pentru intreaga constructie. Culorile vor fi pastelate, deschise, apropiate de cele naturale, specifice. Mobilierul urban va fi integrat proiectului arhitectural, subordonandu-se unui concept coerent pentru imaginea urbana a spatiilor publice din zona.
- CONDITII DE ECHIPARE EDILITARA - Asigurarea echiparii edilitare si evacuarea deseurilor - autorizarea executarii constructiilor in zonele de servitute a infrastructurii edilitare, existente sau propuse, se va face numai cu avizul furnizorului de utilitati sau cu avizul organelor de specialitate ale administratiei publice. Fiecare parcela va dispune de o platforma sau de un spatiu interior destinate colectarii deseurilor menajere, dimensionate pentru a permite colectarea selectiva a deseurilor si accesibile dintr-un drum public. Platformele vor putea deservi una sau mai multe cladiri, in functie de dimensiuni si functiune. Racordarea la retelele publice de echipare edilitara existente - autorizarea executarii constructiilor este permisa numai daca exista posibilitatea racordarii de noi consumatori la retelele existente de apa, la instalatiile de canalizare si de energie electrica.
- SPATII LIBERE SI SPATII PLANTATE PUBLICE/PRIVATE - terenul liber ramas in afara circulatiilor, parcajelor si circulatiilor va fi plantat cu 1 arbore/100 mp. Pe suprafata parcelei vor exista amenajari pentru spatii de joc, de odihna si gradini de fatada decorative. Spatiul liber dintre cladire si aliniament va fi tratat peisagistic si plantat. Se recomanda ca pentru imbunatatirea microclimatului si pentru protectia constructiilor sa se evite impermeabilizarea terenului peste minimum necesar pentru alee si accese. - Respectare HCJC nr.152/ 22.05.2013 privind stabilirea suprafețelor minime de spații verzi și a numărului minim de arbuști, arbori, plante decorative și flori aferente construcțiilor realizate pe teritoriul administrativ al județului Constanța. Se va respecta planul de reglementari aferent PUZ , privind spatiile verzi amenajate.
- IMPREJMUIRI - imprejmuirile orientate spre spatiul public se pot realiza numai din gard viu, jardiniere (h max=30cm) sau plante in ghiveci. In toate celelalte cazuri, imprejmuirile vor avea cel mult un soclu opac cu inaltimea maxima de 40 cm si o parte transparenta, realizata din grilaj metalic sau intr-un sistem similar care permite vizibilitatea in ambele directii si care permite patrunderea vegetatiei. Inaltimea maxima a imprejmuirilor va fi de 1,8 m. Imprejmuirile vor putea fi dublate de garduri vii.
- Se vor aplica cerintele minime de performanță energetică stabilite prin metodologia de calcul al performanței energetice a clădirilor la clădirile noi și la noile unități ale acestora, la clădirile existente, unitățile de clădire și elementele care alcătuiesc anvelopa clădirii supuse unor lucrări de renovare majoră, la instalarea/ înlocuirea/ modernizarea sistemelor tehnice ale clădirilor conform Legii nr.372/ 13.12.2005 (republicată) privind performanța energetică a clădirilor.

4. REGIMUL DE ACTUALIZARE/MODIFICARE A DOCUMENTAȚIILOR DE URBANISM ȘI A REGULAMENTELOR LOCALE AFERENTE: .
nu este cazul.

Prezentul certificat de urbanism poate fi utilizat în scopul declarat pentru :

VÂNZARE PRIN LICITAȚIE PUBLICĂ CU RESPECTAREA DREPTULUI DE PREEMȚIUNE AL DOMNILOR CIOBANU VASILE ȘI CIOBANU KATY, TEREN CU FUNCȚIUNEA APROBATĂ CONFORM P.U.Z. APROBAT CU H.C.L. nr. 121/24.05.2013

Certificatul de urbanism nu ține loc de autorizație de construire/desființare și nu conferă dreptul de a executa lucrări de construcții.

5. OBLIGAȚII ALE TITULARULUI CERTIFICATULUI DE URBANISM:

În scopul elaborării documentației pentru autorizarea executării lucrărilor de construcții - de construire/de desființare - solicitantul se va adresa autorității competente pentru protecția mediului: AGENȚIA PENTRU PROTECȚIA MEDIULUI CONSTANȚA – strada Unirii nr. 23

În aplicarea Directivei Consiliului 85/337/CEE (Directiva EA) privind evaluarea efectelor anumitor proiecte publice și private asupra mediului, modificată prin Directiva Consiliului 97/11/CE și prin Directiva Consiliului și Parlamentului European 2003/35/CE privind participarea publicului la elaborarea anumitor planuri și programe în legătură cu mediul și modificarea, cu privire la participarea publicului și accesul la justiție, a Directivei 85/337/CEE și a Directivei 96/61/CE, prin certificatul de urbanism se comunică solicitantului obligația de a contacta autoritatea teritorială de mediu pentru ca aceasta să analizeze și să decidă, după caz, încadrarea/neîncadrarea proiectului investiției publice/private în lista proiectelor supuse evaluării impactului asupra mediului.

În aplicarea prevederilor Directivei Consiliului 85/337/CEE, procedura de emitere a acordului de mediu se desfășoară după emiterea certificatului de urbanism, anterior depunerii documentației pentru autorizarea executării lucrărilor de construcții la autoritatea administrației publice competente.

În vederea satisfacerii cerințelor cu privire la procedura de emitere a acordului de mediu, autoritatea competentă pentru protecția mediului stabilește mecanismul asigurării consultării publice, centralizării opțiunilor publicului și al formulării unui punct de vedere oficial cu privire la realizarea investiției în acord cu rezultatele consultării publice.

În aceste condiții:

După primirea prezentului certificat de urbanism, titularul are obligația de a se prezenta la autoritatea competentă pentru protecția mediului în vederea evaluării inițiale a investiției și stabilirii necesității evaluării efectelor acesteia asupra mediului. În urma evaluării inițiale a investiției se va emite actul administrativ al autorității competente pentru protecția mediului

În situația în care autoritatea competentă pentru protecția mediului stabilește necesitatea evaluării efectelor investiției asupra mediului, solicitantul are obligația de a notifica acest fapt autorității administrației publice competente cu privire la menținerea cererii pentru autorizarea executării lucrărilor de construcții.

În situația în care, după emiterea certificatului de urbanism ori pe parcursul derulării procedurii de evaluare a efectelor investiției asupra mediului, solicitantul renunță la intenția de realizare a investiției, acesta are obligația de a notifica acest fapt autorității administrației publice competente.

Prezentul certificat de urbanism are valabilitatea de **12 luni** de la data emiterii.

PRIMAR,

Vergil Chițaș



SECRETAR GENERAL,

Fulvia Antonela Dinescu

ARHITECT ȘEF,

Dan Petre Leu

Achitat taxa de: 0 lei, conform chitanței nr. SCUTIT CF. COD FISCAL ART. 47 din -

Prezentul certificat de urbanism a fost transmis solicitantului direct la data de

Întocmit, Inspector Szabo Cristina



România
Judetul Constanța
Municipiul Constanța
Primăria Municipiului Constanța
Serviciul juridic
Nr.R 154905/13.08.2024



F02-PS08

CĂTRE: DIRECȚIA ACTIVITĂȚII ECONOMICE
SERVICIUL CONTRACTE ȘI ADMINISTRAREA ECONOMICĂ A DOMENIULUI
PUBLIC ȘI PRIVAT

Referitor la adresa transmisă de către dvs. și înregistrată sub nr.154905/12.08.2024, ce are ca obiect situația juridică a imobilului teren în suprafață de 59 mp., situat în municipiul Constanța, stațiunea Mamaia, Complex Perla, Magazin 104 în ceea ce privește litigiile și notificările formulate în temeiul Legii nr.10/2001, vă comunicăm următoarele:

Verificările în baza informatizată a Serviciului Juridic se efectuează, în ceea ce privește notificările formulate în baza Legii nr. 10/2001 după adresă, careu și lot, iar în ceea ce privește litigiile, după adresa exactă (nume strada cu număr stradal, eventual fosta denumire) și număr cadastral, în funcție de exactitatea și actualitatea datelor prelucrate în baza de date (aplicația tethys).

Din verificările efectuate după careul 1, lot vechi 13 și 14, și conform datelor transmise **în situația juridică nr.R10287/05.03.2024 și în adresa de suprapunere nr.R10827/22.03.2024** până la data de 13.08.2024 pentru imobilul anterior menționat după aceste criterii (careu și lot) NU rezultă înregistrate notificări formulate în temeiul Legii nr.10/2001.

Întrucât în situația juridică nr.R10287/05.03.2024 întocmită de Direcția Patrimoniu nu este indicată adresa imobilului, vă comunicăm că în lipsa acestui criteriu nu putem face verificări cu privire la notificările formulate în temeiul Legii nr.10/2001 pentru imobilul anterior menționat.

Din verificările efectuate după numărul cadastral 247362, până la data de 13.08.2024, în evidenta informatizată a Serviciului juridic și conform datelor transmise în situația juridică nr.10287/05.03.2024 pentru imobilul anterior menționat NU rezultă înregistrate litigii pe rolul instanțelor de judecată la nivelul județului Constanța.

Întrucât în situația juridică nr.R10287/05.03.2024 nu este indicată adresa, sens în care vă comunicăm faptul că, nu putem face verificări cu privire la existența litigiilor în lipsa acestui criteriu.

Nu ne asumăm răspunderea pentru aspectele juridice intervenite ulterior datei de 13.08.2024.

Prezenta constituie o identificare din punct de vedere al notificărilor formulate în temeiul Legii nr.10/2001 și litigiilor aflate pe rolul instanțelor de judecată în funcție de datele prelucrate în baza de date (aplicația tethys) a Serviciului Juridic.

Șef serviciu
c.j. Emanuela STOICESCU

Redactat,
c.j. Auroa ZANĂ

Mariana
19.08.2024

**EXTRAS DE CARTE FUNCİARĂ
PENTRU INFORMARE**
Carte Funciară Nr. 247362 Constanța



A. Partea I. Descrierea imobilului

TEREN Intravilan

Adresa: Loc. Mamaia, Jud. Constanta, Complex Perla , Magazin nr. 104.

Nr. Crt	Nr. cadastral Nr. topografic	Suprafața* (mp)	Observații / Referințe
A1	247362	59	Teren imprejmuit; Constructia C1 inscrista in CF 247362-C1; Imobil imprejmuit prin latura constructiei intre pct. 1-2-3-4-1.

B. Partea II. Proprietari și acte

Înscrieri privitoare la dreptul de proprietate și alte drepturi reale	Referințe
69850 / 16/06/2017	
Act Administrativ nr. 109, din 28/02/2005 emis de Primaria Constanta; Hotarare Judecatoreasca nr. 4599, din 25/07/2006 emis de Tribunalul Constanta; Act Administrativ nr. 87162, din 18/07/2017 emis de REGISTRUL COMERTULUI CONSTANTA; Act Administrativ nr. t32685, din 24/05/2017 emis de spit Constanta; Act Administrativ nr. t37328, din 31/05/2017 emis de spit Constanta; Inscris Sub Semnatura Privata nr. 666, din 02/02/1999 emis de SC COMTEXT SA; Act Administrativ nr. R103628, din 20/01/2016 emis de Primaria Constanta;	
B1	A1
Intabulare, drept de PROPRIETATE, dobandit prin Lege, cota actuala 1/1 1) MUNICIPIUL CONSTANTA, CIF:2980032	

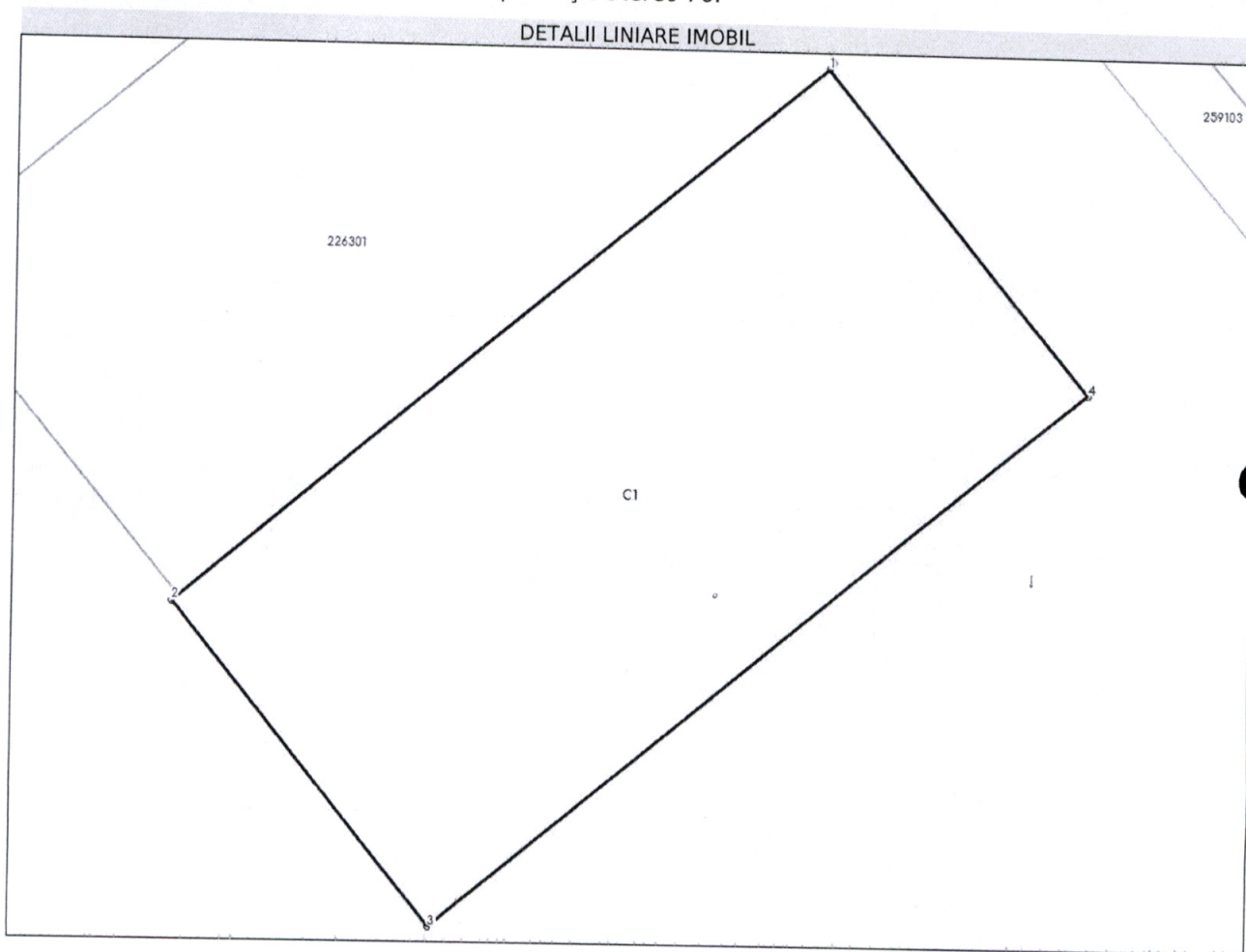
C. Partea III. SARCINI .

Inscrieri privind dezmembrămintele dreptului de proprietate, drepturi reale de garanție și sarcini	Referințe
NU SUNT	

Teren

Nr cadastral	Suprafața (mp)*	Observații / Referințe
247362	59	Imobil împrejmuit prin latura constructiei între pct. 1-2-3-4-1.

* Suprafața este determinată în planul de proiecție Stereo 70.



Date referitoare la teren

Nr Crt	Categorie folosință	Intra vilan	Suprafața (mp)	Tarla	Parcelă	Nr. topo	Observații / Referințe
1	curti constructii	DA	59	-	-	-	

Lungime Segmente

1) Valorile lungimilor segmentelor sunt obținute din proiecție în plan.

Punct început	Punct sfârșit	Lungime segment (m)
1	2	11.015
2	3	5.397
3	4	11.029
4	1	5.397

** Lungimile segmentelor sunt determinate în planul de proiecție Stereo 70 și sunt rotunjite la 1 milimetru.

*** Distanța dintre puncte este formată din segmente cumulate ce sunt mai mici decât valoarea 1 milimetru.

Extrasul de carte funciară generat prin sistemul informatic integrat al ANCPI conține informațiile din cartea funciară active la data generării. Acesta este valabil în condițiile prevăzute de art. 7 din Legea nr. 455/2001, coroborat cu art. 3 din O.U.G. nr. 41/2016, exclusiv în mediul electronic, pentru activități și procese administrative prevăzute de legislația în vigoare. Valabilitatea poate fi extinsă și în forma fizică a documentului, fără semnătură olografă, cu acceptul expres sau procedural al instituției publice ori entității care a solicitat prezentarea acestui extras.

Verificarea corectitudinii și realității informațiilor conținute de document se poate face la adresa **www.ancpi.ro/verificare**, folosind codul de verificare online disponibil în antet. Codul de verificare este valabil 30 de zile calendaristice de la momentul generării documentului.

Data și ora generării,

06/08/2024, 11:48



EXTRAS DE PLAN CADASTRAL

pentru imobilul cu IE **247362**, UAT Constanța /
CONSTANTA, Loc. Mamaia


Nr.cerere	213427
Ziua	06
Luna	08
Anul	2024

Teren: 59 mp

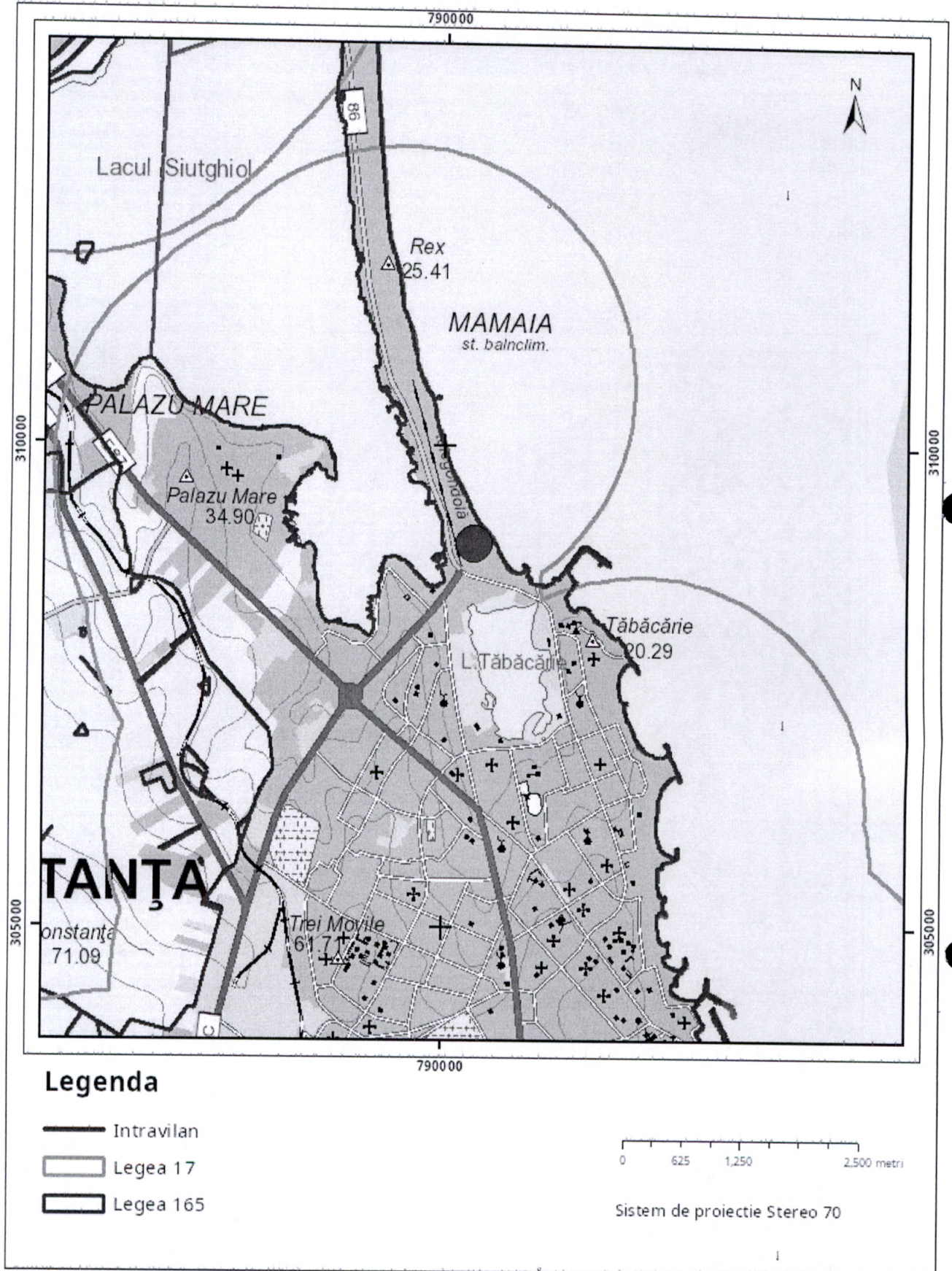
Teren: Intravilan

Categoria de folosinta(mp): Curti Constructii 59mp

Plan detaliu



Plan de ansamblu



Sarcini tehnice (intersecții cu limitele legilor speciale)
Legea 17, Art. 3 □

Semnat electronic

Ultima actualizare a geometriei: 04-07-2017
Data și ora generării: 06-08-2024 11:48



Domnule primar,

Subsemnatul DIORGANO VASILE, domiciliat în CONSTANȚA, str./bd. _____, nr. _____, bl. V.L., sc. A, ap. _____, identificat cu BI/CI, seria _____, nr. _____, telefon _____, solicit cumpărarea imobilului, compus din teren în suprafață de 54 mp și construcție în suprafață de _____ mp, situat în COMPLEX PECTA - MATINA str./bd. SATEI COMERCIALE NR. 104, pentru destinația de _____.

Anexez următoarele documente:

- plan de situație întocmit de o persoană fizică/juridică autorizată, în coordonate Stereo 70, pe suport analogic și digital;
- plan de încadrare în zonă cu poziționarea bunului imobil, la scara 1:500 la 1:5000, pentru care a fost formulată cerere de cumpărare, întocmit în raport cu vecinătățile existente într-o limită de minim 50 m, de jur împrejurul acestuia, în care să fie evidențiate cel puțin funcțiunile, regimul de înălțime sau alte date de interes pentru proprietățile existente în acest perimetru;
- fotografii ale bunului imobil solicitat spre cumpărare, în raport cu vecinătățile acestuia;
- copie după actele de proprietate ale construcției, deținute cu titlu valabil - extras de carte funciară la zi, după caz;
- documentație cadastrală și de carte funciară însoțită de extras din plan cadastral de pe ortofotoplan eliberat de Oficiul de cadastru și publicitate imobiliară Constanța și extras de carte funciară la zi, pentru bunul imobil (construcție și /sau teren), după caz;
- copii ale actelor de identificare ale solicitantului, persoană fizică sau juridică, după caz;
- alte documente, după caz.

Prin prezenta, subsemnatul:

- am luat cunoștință de prevederile metodologiei de vânzare aprobată de Consiliul local prin HCL nr.293/2021, sunt de acord ca cererea mea să fie analizată și să cumpăr bunul imobil după parcurgerea etapelor prevăzute în aceasta;
- mă oblig să achit toate cheltuielile ocazionate cu procedura de vânzare (raport de evaluare, plan de situație, documentație cadastrală, acorduri și avize dacă este cazul) înainte de prezentarea în Consiliul local a proiectului de hotărâre privind aprobarea vânzării bunului imobil.

Data

17.01.2024

Semnătura

Am luat la cunoștință că informațiile din prezenta cerere și actele atașate la aceasta, vor fi prelucrate de Primăria municipiului Constanța cu respectarea prevederilor Regulamentului (UE) 679/2016 privind protecția persoanelor fizice în ceea ce privește prelucrarea datelor cu caracter personal și libera circulație a acestor date.

18.01.2024