



ROMÂNIA
JUDEȚUL CONSTANȚA
MUNICIPIUL CONSTANȚA
CONSILIUL LOCAL

PROIECT DE HOTĂRÂRE AVIZAT,
SECRETAR GENERAL
FULVIA-ANTONELA DINESCU

PROIECT DE HOTĂRÂRE NR. 495/05.12.2024
pentru suspendarea aplicării prevederilor HCL nr. 121/2011
privind aprobarea documentației "Reactualizare PUZ Palazu Mare III,
modificare HCLM nr. 116/2003 și HCLM nr. 126/2003, teren în suprafață de 585 ha,
aparținând persoanelor fizice și juridice",
pentru zona delimitată de bd. Tomis, lacul Siutghiol,
incinta RAJA și limita UAT Ovidiu

Primarul Municipiului Constanța, Vergil Chițac, în baza prerogativelor stabilite de lege și a inițiativei exprimate în referatul de aprobare nr. 237953/05.12.2024 în calitatea sa de inițiator, având în vedere:

- raportul de specialitate al Compartimentului planificare urbană din cadrul Direcției generale urbanism și patrimoniu înregistrat sub nr. 238029/05.12.2024

În conformitate cu prevederile:

- art. 25 alin. (1), art. 27¹ lit. c) și art. 56 alin. (4) din Legea nr. 350/2001 privind amenajarea teritoriului și urbanismul, republicată, cu modificările și completările ulterioare,
- art. 2, art. 18 și art. 32 alin. (1) din Normele metodologice de aplicare a Legii nr. 350/2001 privind amenajarea teritoriului și urbanismul și de elaborare și actualizare a documentațiilor de urbanism aprobate prin Ordinul MDRAP nr. 233/2016, cu modificările și completările ulterioare,
- Ordinului MLPAT nr. 176/N/2000 privind aprobarea reglementării tehnice "Ghid privind metodologia de elaborare și conținutul-cadru al planului urbanistic zonal" - indicativ GM-010-2000,
- art. 6 din Legea nr. 50/1991 privind autorizarea executării lucrărilor de construcții, republicată, cu toate modificările ulterioare,
- Legii nr. 52/2003 privind transparența decizională în administrația publică, republicată;
- art. 66 din Legea nr. 24/2000 privind normele de tehnică legislativă pentru elaborarea actelor normative;

Luând în considerare:

- prevederile HCL nr. 378/31.08.2023 pentru suspendarea aplicării prevederilor HCL nr. 121/2011 privind aprobarea documentației "Reactualizare PUZ Palazu Mare III, modificare HCLM nr. 116/2003 și HCLM nr. 126/2003, teren în suprafață de 585 ha, aparținând persoanelor fizice și juridice", pentru zona delimitată de bd. Tomis, lacul Siutghiol, incinta RAJA și limita UAT Ovidiu;
- prevederile contractului de prestări servicii nr. 26895/10.02.2023 privind serviciul de proiectare pentru elaborare documentație de urbanism (plan urbanistic zonal) "Actualizare PUZ Palazu Mare - modificare HCL nr. 121/2011";

În temeiul prevederilor art. 129 alin. (2) lit. c) și alin. (6) lit. c), precum și ale art. 196 alin. (1) lit. a) din OUG nr. 57/2019 privind Codul administrativ, cu modificările și completările ulterioare.

P R O P U N E:

Art. 1 – Se aprobă suspendarea aplicării prevederilor HCL nr. 121/2011 privind aprobarea documentației "Reactualizare PUZ Palazu Mare III, modificare HCLM nr. 116/2003 și HCLM nr. 126/2003, teren în suprafață de 585 ha, aparținând persoanelor fizice și juridice", pentru zona delimitată de bd. Tomis, lacul Siutghiol, incinta RAJA și limita UAT Ovidiu, pentru o perioadă de 12 luni de la data de 01.03.2025, cu posibilitatea prelungirii termenului până la data aprobării documentației de urbanism "Actualizare PUZ Palazu Mare - modificare HCL nr. 121/2011" elaborată conform contractului de prestări servicii nr. 26895/2023.

Art. 2 – Începând cu data de 01.03.2025, teritoriul delimitat de bd. Tomis, lacul Siutghiol, incinta RAJA și limita UAT Ovidiu reglementat prin actul administrativ precizat la art. 1 al prezentei hotărâri, este supus reglementărilor cuprinse în Planul urbanistic general al municipiului Constanța și regulamentul local de urbanism aferent.

Art. 3 – Direcția generală urbanism și patrimoniu va duce la îndeplinire, după adoptare, prezentul act administrativ.

Art. 4 – Prezentul proiect de hotărâre ce urmează a fi înscris pe ordinea de zi a ședinței ordinare din luna ianuarie 2025 se transmite de Secretarul General al Municipiului următoarelor comisii: Comisia de specialitate nr. 2 de organizare și dezvoltare urbanistică, realizarea lucrărilor publice, protecția mediului înconjurător, conservarea monumentelor istorice și de arhitectură, precum și Comisiei de specialitate nr. 5 pentru administrație publică, juridică, apărarea ordinii publice, respectarea drepturilor și a libertăților cetățeanului, în vederea examinării, formulării de amendamente în scris, după caz, precum și întocmirii avizului cu privire la adoptarea proiectului.

INIȚIATOR,
PRIMAR

VERGIL CHIȚAC





ROMÂNIA
JUDEȚUL CONSTANȚA
MUNICIPIUL CONSTANȚA
PRIMAR
Nr. 237953/05.12.2024

REFERAT DE APROBARE

pentru suspendarea aplicării prevederilor HCL nr. 121/2011
privind aprobarea documentației "Reactualizare PUZ Palazu Mare III,
modificare HCLM nr. 116/2003 și HCLM nr. 126/2003, teren în suprafață de 585 ha,
aparținând persoanelor fizice și juridice",
pentru zona delimitată de bd. Tomis, lacul Siutghiol,
incinta RAJA și limita UAT Ovidiu

Analizând prevederile urbanistice aplicabile terenurilor aflate în Palazu Mare, în zona delimitată de bd. Tomis, lacul Siutghiol, incinta RAJA și limita UAT Ovidiu conform PUZ Palazu Mare aprobat prin HCL nr. 121/2011 privind aprobarea documentației "Reactualizare PUZ Palazu Mare III, modificare HCLM nr. 116/17.04.2003 și HCLM nr. 126/17.04.2003, teren în suprafață de 585 ha, aparținând persoanelor fizice și juridice";

Având în vedere prevederile HCL nr. 378/31.08.2023 pentru suspendarea aplicării prevederilor HCL nr. 121/2011 privind aprobarea documentației "Reactualizare PUZ Palazu Mare III, modificare HCLM nr. 116/2003 și HCLM nr. 126/2003, teren în suprafață de 585 ha, aparținând persoanelor fizice și juridice", pentru zona delimitată de bd. Tomis, lacul Siutghiol, incinta RAJA și limita UAT Ovidiu;

În contextul faptului că procedura de actualizare a documentației de urbanism aprobată prin HCL nr. 121/2011, pentru zona delimitată de *bd. Tomis, lacul Siutghiol, incinta RAJA și limita UAT Ovidiu*, în suprafață de aproximativ 290 ha, a fost demarată prin semnarea contractului nr. 26895/10.02.2023 privind serviciul de proiectare pentru elaborare documentație de urbanism (plan urbanistic zonal) "Actualizare PUZ Palazu Mare - modificare HCL nr. 121/2011", coroborat cu faptul că planul urbanistic zonal preliminar a fost predat și se află în faza de analiză și validare la nivelul Direcției generale urbanism și patrimoniu;


Zona de studiu care face obiectul contractului de prestări servicii nr. 26895/10.02.2023 a fost stabilită pentru *zona delimitată de bd. Tomis, lacul Siutghiol, incinta RAJA și limita UAT Ovidiu* având în vedere următoarele:

- necesitatea actualizării reglementărilor urbanistice și conformării cu prevederile legale specifice care au suferit modificări din 2011 până în prezent,
- vechimea de peste 10 ani a documentației de urbanism aprobată prin HCL nr. 121/2011 (precum și a studiilor de fundamentare care au stat la baza elaborării ei) coroborată cu prevederile urbanistice ambigue ori incomplet detaliate pe care aceasta le conține,
- demararea procedurilor privind exproprierea pentru cauză de utilitate publică în vederea lărgirii amprizei străzii Madrid pe traseul aprobat prin HCL nr. 121/2011;
- demararea procedurilor privind exproprierea pentru cauză de utilitate publică în vederea lărgirii amprizei străzii Amsterdam pe traseul DC89 spre Poiana, conform prevederilor HCL nr. 121/2011 și HCL nr. 294/2019;
- actualizarea reglementărilor urbanistice pe terenuri situate la vest de bd. Tomis, prin documentații de urbanism elaborate și aprobate în perioada 2019-2022 care au fost duse la îndeplinire prin emiterea actelor administrative subsecvente și care în prezent mai sunt în perioada de valabilitate.

În temeiul art. 136 alin.(1) din OUG nr. 57/2019 privind Codul administrativ, inițiez proiectul de hotărâre pentru suspendarea aplicării HCL nr. 121/2011 pentru zona delimitată de bd. Tomis, lacul Siutghiol, incinta RAJA și limita UAT Ovidiu, pentru o perioadă de 12 luni de la data de 01.03.2025, cu posibilitatea prelungirii termenului până la data intrării în vigoare a documentației de urbanism "Actualizare PUZ Palazu Mare - modificare HCL nr. 121/2011" elaborată conform contractului de prestări servicii nr. 26895/2023.

PRIMAR ,

VERGIL CHIȚAC

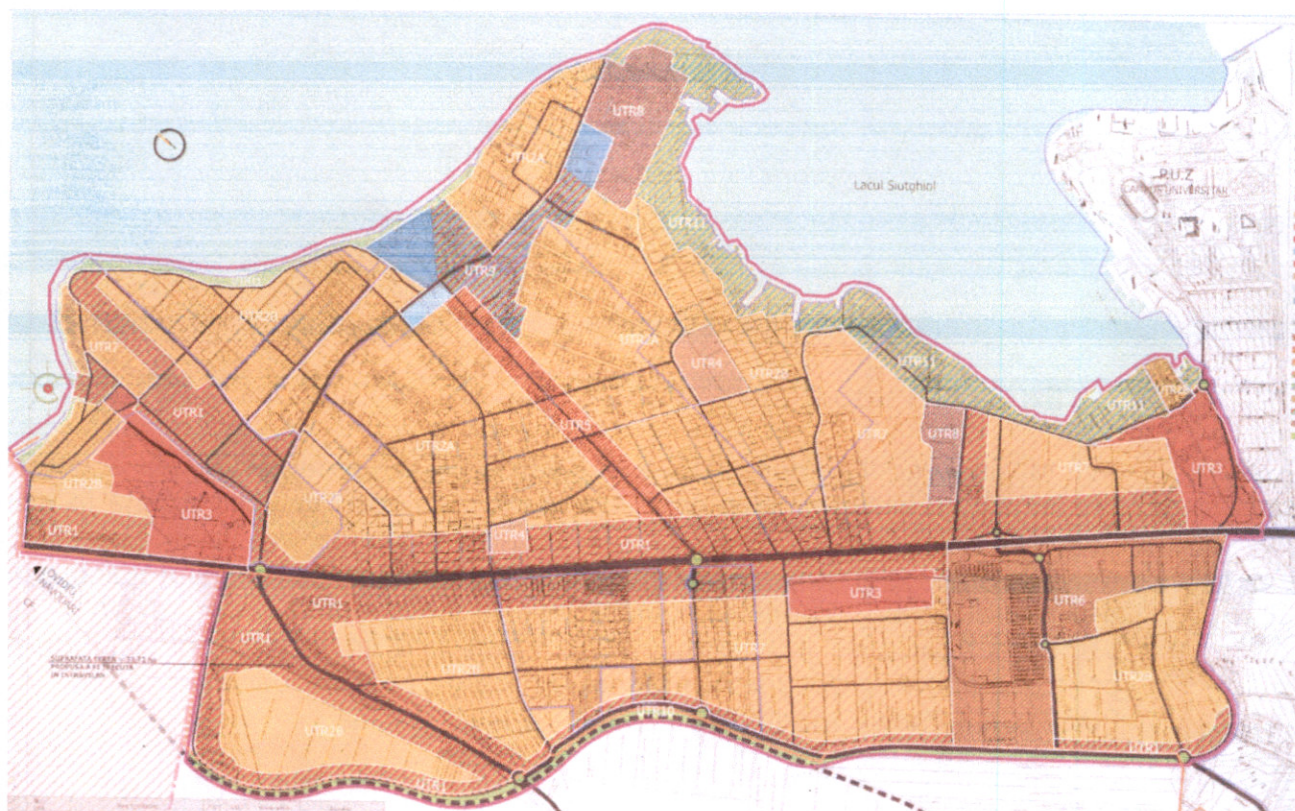




ROMANIA
 JUDETUL CONSTANTA
 PRIMARIA MUNICIPIULUI CONSTANTA
 DIRECTIA GENERALĂ URBANISM ȘI PATRIMONIU
 COMPARTIMENTUL PLANIFICARE URBANĂ
 Nr. 238029/05.12.2024

Raport de specialitate
 pentru suspendarea aplicării prevederilor HCL nr. 121/2011
 privind aprobarea documentației "Reactualizare PUZ Palazu Mare III,
 modificare HCLM nr. 116/2003 și HCLM nr. 126/2003, teren în suprafață de 585 ha,
 aparținând persoanelor fizice și juridice",
 pentru zona delimitată de bd. Tomis, lacul Siutghiol,
 incinta RAJA și limita UAT Ovidiu

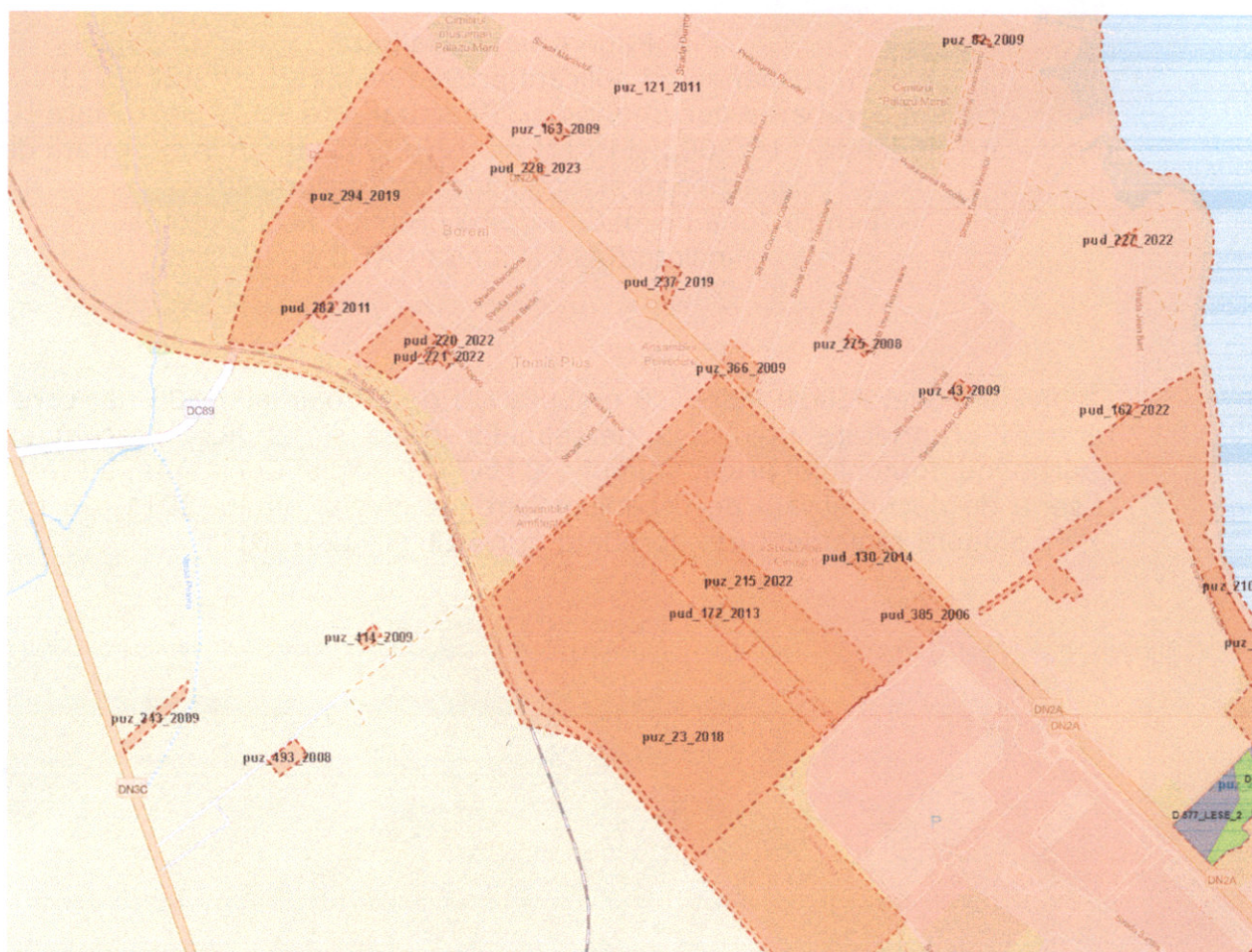
La nivelul zonei Palazu Mare, cu o suprafață de aproximativ 585 ha, care reunește terenuri proprietate privată a persoanelor fizice și juridice, precum și terenuri aparținând domeniului privat și public al UAT municipiul Constanța, au fost aprobate o serie de documentații de urbanism care, la nivelul anului 2011, au fost reunite într-o singură reglementare, aprobată prin HCL nr. 121/2011:



Extras HCL nr. 121/2011 - planșa reglementări urbanistice

Terenurile din zona situată la vest de bd. Tomis (DN2A) au făcut obiectul unor planuri urbanistice zonale elaborate și aprobate ulterior HCL nr. 121/2011, după cum urmează:

HCL aprobare	Delimitare zonă de studiu	Valabilitate
23/2018	str. Milano - str. Napoli - str. Alexandria - str. Madrid	30.01.2024
294/2019	bd. Tomis - str. Amsterdam - str. Madrid - str. Brest	30.07.2024
386/2021	str. Riga - str. Londra - str. Haga - limite cadastrale	28.10.2024
215/2022	str. Valencia - str. Londra - incinta RAJA - incinta Complexului comercial TOM	29.05.2025



Extras GIS – zone studiu PUZ

Având în vedere necesitatea actualizării reglementărilor și conformării cu prevederile legale specifice care au suferit modificări din 2011 până în prezent, s-a demarat procedura de actualizare a documentației de urbanism aprobată prin HCL nr. 121/2011, pentru zona situată între bd. Tomis și malul Lacului Siutghiol, delimitată de bd. Tomis, lacul Siutghiol, incinta RAJA și limita UAT Ovidiu, prin semnarea contractului de prestări servicii nr. 26895/10.02.2023 privind serviciul de proiectare pentru elaborare documentație de urbanism (plan urbanistic zonal) "Actualizare PUZ Palazu Mare - modificare HCL nr. 121/2011".

Zona de studiu care face obiectul contractului de prestări servicii nr. 26895/10.02.2023 a fost stabilită pentru *zona delimitată de bd. Tomis, lacul Siutghiol, incinta RAJA și limita UAT Ovidiu* având în vedere următoarele:

- vechimea de peste 10 ani a documentației de urbanism aprobată prin HCL nr. 121/2011 (precum și a studiilor de fundamentare care au stat la baza elaborării ei) coroborată cu prevederile urbanistice ambigue ori incomplet detaliate pe care aceasta le conține,

- demararea procedurilor privind exproprierea pentru cauză de utilitate publică în vederea lărgirii amprizei străzii Madrid pe traseul aprobat prin HCL nr. 121/2011;
- demararea procedurilor privind exproprierea pentru cauză de utilitate publică în vederea lărgirii amprizei străzii Amsterdam pe traseul DC89 spre Poiana, conform prevederilor HCL nr. 121/2011 și HCL nr. 294/2019;
- actualizarea reglementărilor urbanistice pe terenuri situate la vest de bd. Tomis, prin documentații de urbanism elaborate și aprobate în perioada 2019-2022 care au fost duse la îndeplinire prin emiterea actelor administrative subsecvente și care în prezent mai sunt în perioada de valabilitate.

Prin Tema de proiectare se propune actualizarea și adaptarea în consecință a reglementărilor urbanistice pentru o abordare coerentă a zonei delimitată de bd. Tomis, lacul Siutghiul, incinta RAJA și limita UAT Ovidiu din punct de vedere al:

- o funcțiunilor admise în concordanță cu caracterul zonei rezidențiale existente
- o regimului de înălțime în vederea încadrării volumetriilor propuse în caracterul existent al zonei
- o asigurării accesului la imobile prin construirea unui sistem funcțional de circulații auto, pietonale și pentru biciclete, care să răspundă atât nevoilor de deplasare a utilizatorilor, cât și celor de stocare a autovehiculelor și bicicletelor, ținând cont și de necesitatea:
 - actualizării inventarului bunurilor care aparțin domeniului public și privat al municipiului Constanța,
 - definitivării și aprobării Registrului spațiilor verzi.

Obiective strategice specifice ce trebuie urmărite în elaborarea soluției de reglementare urbanistică, spațial-funcțională a zonei studiate sunt:

- configurarea spațial-volumetrică a fronturilor stradale privind abordarea unitară și dinamică a teritoriului (elemente de cadru construit și elemente de cadru natural, după caz);
- îmbunătățirea imaginii urbane prin creșterea suprafeței și calității spațiilor verzi amenajate compact (suaruri, grădini, plantații de aliniament, etc.), a calității spațiilor publice (piațete, amenajări pentru agrement) în legătură cu dotări de proximitate pentru funcțiunea de locuire sau comerț;
- reglementarea zonelor aflate în cadrul unităților teritoriale de referință, privind asigurarea unei coerențe spațial - volumetrice a fronturilor stradale și a tipurilor de relație, între funcțiunile urbanistice, primare și secundare, complementare și subordonate din cadrul structurii urbane, detalierea utilizării în conformitate cu funcția, forma și caracteristicile acestora;
- reglementarea prospectelor stradale pentru fiecare arteră studiată / propusă, în vederea asigurării unui trafic mai sigur, mai puțin congestionat, într-un timp cât mai scurt și cu impact cât mai mic asupra mediului;
- fluidizarea traficului și îmbunătățirea accesibilității privind mobilitatea populației în cadrul municipiului Constanța;

aplicarea principiilor dezvoltării durabile privind incluziunea socială, demografia și migrația în scopul creșterii calității vieții cetățenilor prin luarea în considerare a solidarității dintre generații, asigurarea egalității de șanse și sprijinirea activă a grupurilor defavorizate.

Etapile de elaborare a documentației de urbanism plan urbanistic zonal "Actualizare PUZ Palazu Mare - modificare HCL nr. 121/2011" sunt următoarele:

- Etapa 1 – Situația existentă - disfuncționalități, analiză SWOT
- Etapa 2 – Studii de fundamentare
- Etapa 3 – Faza 3.1. - elaborare PUZ preliminar

- Etapa 3 – Faza 3.2. - obținere avize
- Etapa 4 – PUZ final

Termenul de realizare a serviciului de elaborare a documentației de urbanism este de 10 luni, astfel:

- a) Etapa 1 – Situația existentă – maximum 1 lună de la data emiterii ordinului de începere;
- b) Etapa 2 - Studii de fundamentare – maximum 4 luni de la data finalizării etapei 1;
- c) Etapa 3 - PUZ preliminar, obținere avize - Faza 3.1. - Elaborare PUZ preliminar - maximum 3 luni de la data finalizării etapei 2;
- d) Etapa 3 - PUZ preliminar, obținere avize - Faza 3.2. - Întocmirea și depunerea documentelor în vederea obținerii avizelor / acordurilor - maximum 1 lună de la data finalizării etapei 3 - faza 3.1.
- e) Etapa 4 – PUZ final – maximum 1 lună de la data finalizării etapei 3 - faza 3.2. prin obținerea ultimului aviz favorabil.

Ordinul de începere s-a emis în data de 13.03.2023, iar livrabilele aferente Etapei 1 au fost predate în data de 13.04.2023, au fost analizate în Comisia tehnică de amenajare a teritoriului și urbanism în ședința din 17.05.2023 și recepționate calitativ în data de 25.05.2023.

Livrabilele aferente Etapei 2 – Studii de fundamentare, predate în 25.09.2023, au fost analizate de Comisia tehnică de amenajare a teritoriului și urbanism în ședința din 07.03.2024, fiind recepționate calitativ în data de 05.04.2024.

Planul urbanistic zonal preliminar a fost predat conform prevederilor contractuale, aflându-se în faza de analiză și validare la nivelul Direcției generale urbanism și patrimoniu.

Ulterior analizării în Comisia tehnică de amenajare a teritoriului și urbanism, documentația recepționată va fi supusă analizei instituțiilor avizatoare prevăzute în certificatul de urbanism, concomitent cu organizarea procesului de consultare a publicului interesat.

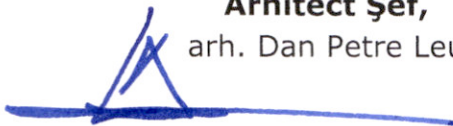
Sumarizând toate cele expuse, se estimează că toate etapele de elaborare și avizare care mai trebuie parcurse, conform legislației specifice, vor depăși termenul celor 18 luni prevăzut la art. 1 din HCL nr. 378/31.08.2023, respectiv sfârșitul lunii februarie 2025.

Demersul de actualizare a prevederilor urbanistice va fi facilitat dacă pe perioada elaborării studiilor și analizelor caracteristice, s-ar suspenda emiterea de certificate de urbanism și autorizații de construire în baza unei documentații de urbanism veche de 12 ani și incomplete, astfel încât este nevoie de măsuri urgente pentru stoparea creerii de disconfort și disfuncționalități, cu înțelegere pentru investitori, dar și cu respect față de calitatea vieții și a mediului în general.

Față de cele mai sus prezentate, în temeiul prevederilor art. 136 alin. (8) lit. b) din OUG nr. 57/2019 privind Codul administrativ, cu modificările și completările ulterioare, s-a întocmit prezentul raport de specialitate care însoțește proiectul de

hotărâre pentru suspendarea aplicării HCL nr. 121/2011 pentru zona delimitată de bd. Tomis, lacul Siutghiol, incinta RAJA și limita UAT Ovidiu, pentru o perioadă de 12 luni de la data de 01.03.2025, cu posibilitatea prelungirii termenului până la data intrării în vigoare a documentației de urbanism "Actualizare PUZ Palazu Mare - modificare HCL nr. 121/2011" elaborată conform contractului de prestări servicii nr. 26895/2023.

Arhitect Șef,
arh. Dan Petre Leu



Serviciul juridic,
cj. Claudia Pascale



Inspector,
Cristina Stamat





ROMÂNIA
JUDEȚUL CONSTANȚA
PRIMĂRIA MUNICIPIULUI CONSTANȚA
DIRECȚIA GENERALĂ URBANISM ȘI PATRIMONIU
COMPARTIMENTUL PLANIFICARE URBANĂ
Nr. 1382 / 08.01.2025



RAPORT CONSULTARE PUBLICĂ

Proiect de hotărâre pentru suspendarea aplicării prevederilor HCL nr. 121/2011 privind aprobarea documentației "Reactualizare PUZ Palazu Mare III, modificare HCLM nr. 116/2003 și HCLM nr. 126/2003, teren în suprafață de 585 ha, aparținând persoanelor fizice și juridice", pentru zona delimitată de bd. Tomis, lacul Siutghiol, incinta RAJA și limita UAT Ovidiu, inițiator Primarul municipiului Constanța

Proiectul de hotărâre pentru suspendarea aplicării prevederilor HCL nr. 121/2011 privind aprobarea documentației "Reactualizare PUZ Palazu Mare III, modificare HCLM nr. 116/2003 și HCLM nr. 126/2003, teren în suprafață de 585 ha, aparținând persoanelor fizice și juridice", pentru zona delimitată de bd. Tomis, lacul Siutghiol, incinta RAJA și limita UAT Ovidiu, inițiator Primarul municipiului Constanța a fost postat și a putut fi consultat pe site-ul oficial la adresa www.primaria-constanta.ro, la secțiunea "Interes public - Transparență decizională pe Legea 52/2003", începând cu data de 05.12.2024.

În temeiul prevederilor art. 7, alin. (4) al Legii nr. 52/2003 privind transparența decizională în administrația publică, până la data de **05.01.2025**, s-au putut trimite propuneri, sugestii sau opinii cu valoare de recomandare, privind proiectul de hotărâre supus dezbaterii publice.

Documentele postate, care au putut fi consultate au fost următoarele:

- Proiectul de hotărâre
- Referatul de aprobare
- Raportul direcției de specialitate.



Petent	Nr. înregistrare	Observații/ propuneri / sugestii / recomandări	Observații DGUP
Frășineanu George Ciprian	242007/11.12.2024	Se solicită reanalizarea prevederilor RLU aferent PUZ în elaborare referitoare la dimensiunile minime ale frontului loturilor din strada Jean Bart și diminuarea lor de la 12 la 10 metri pentru construirea de locuințe unifamiliale, având în vedere că acestea sunt dimensiunile existente.	Propunerea va fi analizată împreună cu elaboratorii documentației Actualizare PUZ Palazu Mare.

Având în vedere faptul că observațiile formulate în timpul în care proiectul a fost în transparență decizională se referă la documentația de urbanism privind actualizarea PUZ Palazu Mare și nu la documentația supusă dezbaterii publice, proiectul de hotărâre prezentat nu va suferi modificări.

Nr. crt.	Atribuții	Funcția	Nume și prenume	Data	Semnătura
1.	APROBAT	Arhitect șef	arh. Dan Petre Leu	08 IAN. 2025	
2.	Elaborat	Inspector	Cristina Stamat	08.01.2025	
	Nr. pag.	2	Nr. ex.	2	

Fw: Recomandare la proiectul de hotarare pentru suspendarea aplicarii prevederilor HCL nr. 121 din 2011 - FRASINEANU GEORGE CIPRIAN - 05.12.2024

From: Urbanism | Primaria Municipiului Constanta <urbanism@primaria-constanta.ro>

Date: Wed 12/11/2024 1:03 PM

To: Cristina STAMAT | Primaria Municipiului Constanta <cristina.stamat@primaria-constanta.ro>; Simina STAICULESCU | Primaria Municipiului Constanta <simina.staiculescu@primaria-constanta.ro>

3 attachments (5 MB)

Oficiul de Cadastru si Publicitate Imobiliara CONSTANTA.pdf; Biroul de Cadastru si Publicitate Imobiliara Constanta.pdf; EXTRAS PLAN CADASTRAL.pdf;

From: Registratura | Primaria Municipiului Constanta <registratura@primaria-constanta.ro>

Sent: Wednesday, December 11, 2024 12:48 PM

To: Urbanism | Primaria Municipiului Constanta <urbanism@primaria-constanta.ro>

Subject: Redir.: Recomandare la proiectul de hotarare pentru suspendarea aplicarii prevederilor HCL nr. 121 din 2011 - FRASINEANU GEORGE CIPRIAN - 05.12.2024

242007 din 11/12/2024

De la: Gabriela Soare <soareegabrielaa@yahoo.com>

Trimis: miercuri, 11 decembrie 2024 12:28

Către: Primarie | Primaria Municipiului Constanta <primarie@primaria-constanta.ro>

Subiect: Recomandare la proiectul de hotarare pentru suspendarea aplicarii prevederilor HCL nr. 121 din 2011 - FRASINEANU GEORGE CIPRIAN - 05.12.2024

Rap 1382/08.01.2024

Către,
DIRECTIA GENERALA URBANISM SI PATRIMONIU CONSTANTA,
COMPARTIMENTUL PLANIFICARE URBANA
IN ATENTIA ARHITECTULUI SEF DAN PETRE LEU

Subsemnatul FRASINEANU George Ciprian, CNP 1871023134223, cu domiciliul in județul , municipiul/orașul Constanța, str.Partizanilor, nr. 22, bl. LV 43, sc. D, et. 3 ap. 61, telefon 0720794411, e-mail frasineanu_cipri@yahoo.com, proprietar al parcelei A498/15/2, Nr. cadastral 214695.


Referitor la documentația P.U.Z. demarată de primăria Constanța pentru zona Palazu Mare, in urma vizualizării și analizării regulamentului de urbanism aferent documentației, dorim să propunem reanalizarea prevederilor privind lățimea terenurilor pe care se pot edifica construcții unifamiliale de la 12 metri la 10 metri pe strada JEAN BART, parcela A498/15/2, Nr. cadastral 214695; și includerea in Planul Urbanistic Zonal (PUZ), ce se afla in lucru, in vederea obținerii autorizației de construire imobil unifamiliala P+2E, ținând cont ca pe strada JEAN BART din Palazu Mare sunt mai multe terenuri cu lățime de 10 metri și deja sunt construite imobile cu regim de înălțime P+2E, chiar în imediata apropiere a parcelei A498/15/2.

Anexez Extras de plan cadastral, plan de amplasament și delimitare imobil pentru parcela A498/15/2, Nr. cadastral 214695 și poze relevante de pe strada JEAN BART din PALAZU MARE.

Data 05.12.2024

SEMNĂTURA,

FRASINEANU George Ciprian













STRADA JEAN BART





AMPLASAMENT
TEREN





Oficiul de Cadastru și Publicitate Imobiliară CONSTANȚA
Biroul de Cadastru și Publicitate Imobiliară Constanța

**EXTRAS DE CARTE FUNCİARĂ
PENTRU INFORMARE**

Carte Funciară Nr. 214695 Constanța

Nr. cerere 20901
Ziua 31
Luna 01
Anul 2024

Cod verificare
100163682932



A. Partea I. Descrierea imobilului

TEREN Intravilan

Nr. CF vechi: 37270(e: 37270)
Nr. cadastral vechi: 12373/2

Adresa: Loc. Constanța, Jud. Constanța, SOLA 52, PARCELA A498/15/2

Nr. Crt	Nr. cadastral topografic	Nr.	Suprafața* (mp)	Observații / Referințe
A1	214695		400	

B. Partea II. Proprietari și acte

Înscrieri privitoare la dreptul de proprietate și alte drepturi reale	Referințe
82295 / 02/06/2022	
Act Notarial nr. 1809, din 31/05/2022 emis de Streanga Ioana:	
B12 Intabulare, drept de PROPRIETATE, dobandit prin Convenție, cota actuala 1/1	A1
1) FRASINEANU GABRIELA	
2) FRASINEANU GEORGE-CIPRIAN	

C. Partea III. SARCINI .


Înscrieri privind dezmembrămintele dreptului de proprietate, drepturi reale de garanție și sarcini	Referințe
NU SUNT	

Carte Funciară Nr. 214695 Comuna/Oraș/Municipiu: Constanța
Anexa Nr. 1 La Partea I

Teren

Nr cadastral	Suprafața (mp)*	Observații / Referințe
214695	400	

* Suprafața este determinată în planul de proiecție Stereo 70.



Date referitoare la teren

Nr Crt	Categorie folosință	Intra vilan	Suprafața (mp)	Tarlat	Parcelă	Nr. topo	Observații / Referințe
1	arabil	DA	400	52	A498/1S/2	-	TEREN NEMATERIALIZAT

Lungime Segmente

1) Valorile lungimilor segmentelor sunt obținute din proiecție în pian.

Punct început	Punct sfârșit	Lungime segment (m)
1	2	39.636
2	3	10.098
3	4	39.667
4	1	10.098

** Lungimile segmentelor sunt determinate în planul de proiecție Stereo 70 și sunt rotunjite la 1 milimetru.
 *** Distanța dintre puncte este formată din segmente cumulate ce sunt mai mici decât valoarea 1 milimetru.

Carte Funciară Nr. 214695 Comuna/Oraș/Municipiu: Constanța

Extrasul de carte funciară generat prin sistemul informatic integrat al ANCPİ conține informațiile din cartea funciară active la data generării. Acesta este valabil în condițiile prevăzute de art. 7 din Legea nr. 455/2001, coroborat cu art. 3 din O.U.G. nr. 41/2016, exclusiv în mediul electronic, pentru activități și procese administrative prevăzute de legislația în vigoare. Valabilitatea poate fi extinsă și în forma fizică a documentului, fără semnătură olografă, cu acceptul expres sau procedural al instituției publice ori entității care a solicitat prezentarea acestui extras.

Verificarea corectitudinii și realității informațiilor conținute de document se poate face la adresa www.ancpi.ro/verificare, folosind codul de verificare online disponibil în antet. Codul de verificare este valabil 30 de zile calendaristice de la momentul generării documentului.

Data și ora generării,

31/01/2024, 15:28



Către	SERVICIUL INFORMATIZARE
Referitor	Postare în transparență decizională PHCL pentru suspendarea aplicării prevederilor HCL nr. 121/2011

Prin prezenta vă solicităm publicarea pe pagina de facebook și pe site-ul oficial al Primăriei municipiului Constanța, la secțiunea *Transparență decizională pe Legea 52/2003*, a următorului anunț:

"În conformitate cu prevederile art. 7 al Legii nr. 52/2003 privind transparența decizională în administrația publică, se aduce la cunoștința publică **proiectul de hotărâre pentru suspendarea aplicării prevederilor HCL nr. 121/2011 privind aprobarea documentației "Reactualizare PUZ Palazu Mare III, modificare HCLM nr. 116/2003 și HCLM nr. 126/2003, teren în suprafață de 585 ha, aparținând persoanelor fizice și juridice", pentru zona delimitată de bd. Tomis, lacul Siutghiol, incinta RAJA și limita UAT Ovidiu.**

Proiectul de hotărâre poate fi consultat:

- pe site-ul oficial la adresa www.primaria-constanta.ro, la secțiunea "Interes public - Transparență decizională pe Legea 52/2003", începând cu data de **05.12.2024**

În temeiul prevederilor art. 7, alin. (4) al Legii nr. 52/2003 privind transparența decizională în administrația publică, până la data de **05.01.2025**, se pot trimite propuneri, sugestii sau opinii cu valoare de recomandare, privind proiectul de hotărâre supus dezbaterii publice.

Propunerile, sugestiile sau opiniile pot fi trimise în scris:

- prin poștă, la sediul din bd. Tomis nr. 51,
- prin email, la adresa primarie@primaria-constanta.ro

Materialele transmise vor purta mențiunea: "Recomandare la proiectul de hotărâre pentru suspendarea aplicării prevederilor HCL nr. 121/2011."

Documentele anexate anunțului, transmise prin e-mail și care vor putea fi consultate sunt următoarele:

- Proiectul de hotărâre
- Referatul de aprobare
- Raportul direcției de specialitate.

Nr. crt.	Atribuții	Funcția	Nume și prenume	Data	Semnătura
1.	APROBAT	Arhitect șef	arh. Dan Petre Leu	5.X.124	
2.	Elaborat	Inspector	Cristina Stamat	05.12.2024	
	Nr. pag.	1	Nr. ex.	2	



ROMANIA
JUDETUL CONSTANTA
MUNICIPIUL CONSTANTA
CONSILIUL LOCAL

H O T Ă R Ă R E

pentru suspendarea aplicării prevederilor HCL nr. 121/2011
privind aprobarea documentației "Reactualizare PUZ Palazu Mare III,
modificare HCLM nr. 116/2003 și HCLM nr. 126/2003, teren în suprafață de 585 ha,
aparținând persoanelor fizice și juridice",
pentru zona delimitată de bd. Tomis, lacul Siutghiol,
incinta RAJA și limita UAT Ovidiu

Consiliul local al municipiului Constanța, întrunit în ședința ordinară din
data de 31.08. 2023.

Având în vedere:

- referatul de aprobare al domnului primar Vergil Chițac înregistrat sub nr. 143205/27.07.2023
- raportul Direcției generale urbanism și patrimoniu nr. 143294/27.07.2023
- avizul Comisiei de specialitate nr. 2 de organizare și dezvoltare urbanistică, realizarea lucrărilor publice, protecția mediului înconjurător, conservarea monumentelor istorice și de arhitectură;
- avizul Comisiei de specialitate nr. 5 pentru administrație publică, juridică, apărarea ordinii publice, respectarea drepturilor și a libertăților cetățeanului;

În conformitate cu prevederile:

- art. 25 alin. (1), art. 27¹ lit. c) și art. 56 alin. (4) din Legea nr. 350/2001 privind amenajarea teritoriului și urbanismul, republicată, cu modificările și completările ulterioare,
- art. 2, art. 18 și art. 32 alin. (1) din Normele metodologice de aplicare a Legii nr. 350/2001 privind amenajarea teritoriului și urbanismul și de elaborare și actualizare a documentațiilor de urbanism aprobate prin Ordinul MDRAP nr. 233/2016, cu modificările și completările ulterioare,
- Ordinului MLPAT nr. 176/N/2000 privind aprobarea reglementării tehnice "Ghid privind metodologia de elaborare și conținutul-cadru al planului urbanistic zonal" - indicativ GM-010-2000,
- art. 6 din Legea nr. 50/1991 privind autorizarea executării lucrărilor de construcții, republicată, cu toate modificările ulterioare,
- Legii nr. 52/2003 privind transparența decizională în administrația publică, republicată;
- art. 66 din Legea nr. 24/2000 privind normele de tehnică legislativă pentru elaborarea actelor normative;

Luând în considerare:

- prevederile contractului de prestări servicii nr. 26895/10.02.2023 privind serviciul de proiectare pentru elaborare documentație de urbanism (plan urbanistic zonal) "Actualizare PUZ Palazu Mare - modificare HCL nr. 121/2011";

În temeiul prevederilor art. 129 alin. (2) lit. c) și alin. (6) lit. c), precum și ale art. 196 alin. (1) lit. a) din OUG nr. 57/2019 privind Codul administrativ, cu modificările și completările ulterioare.

H O T Ă R Ă Ș T E:

Art. 1 - Se aprobă suspendarea aplicării prevederilor HCL nr. 121/2011 privind aprobarea documentației "Reactualizare PUZ Palazu Mare III, modificare

HCLM nr. 116/2003 și HCLM nr. 126/2003, teren în suprafață de 585 ha, aparținând persoanelor fizice și juridice", pentru zona delimitată de bd. Tomis, lacul Siutghiol, incinta RAJA și limita UAT Ovidiu, pentru o perioadă de 18 luni de la data intrării în vigoare a prezentei hotărâri, cu posibilitatea prelungirii termenului până la data aprobării documentației de urbanism "Actualizare PUZ Palazu Mare - modificare HCL nr. 121/2011" elaborată conform contractului de prestări servicii nr. 26895/2023.

Art. 2 - Începând cu data intrării în vigoare a prezentei hotărâri, teritoriul delimitat de bd. Tomis, lacul Siutghiol, incinta RAJA și limita UAT Ovidiu reglementat prin actul administrativ precizat la art. 1 al prezentei hotărâri, este supus reglementărilor cuprinse în Planul urbanistic general al municipiului Constanța și regulamentul local de urbanism aferent.

Art. 3 - Serviciul secretariat, relații consiliul local și administrația publică va comunica prezenta hotărâre Direcției generale urbanism și patrimoniu, Direcției generale poliția locală, Oficiului de cadastru și publicitate imobiliară Constanța, Inspectoratului de stat în construcții Constanța, Consiliului județean Constanța, Ministerului dezvoltării, lucrărilor publice și administrației, în vederea ducerii la îndeplinire și Instituției prefectului - județul Constanța, spre știință.

Prezenta hotărâre a fost votată de consilierii locali astfel:

18 pentru, — împotriva, 8 abțineri.

La data adoptării sunt în funcție — consilieri din 27 membri.

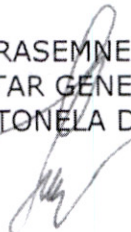
PREȘEDINTE ȘEDINȚĂ,

ALEXANDRESCU - RĂDULESCU
NAZIREU



CONTRASEMNEAZĂ,

SECRETAR GENERAL
FULVIA-ANTONELA DINESCU



CONSTANȚA

NR. 348 / 31.08 2023